

Projekt uchwały nr 8
Kaekta
z dn. 26 LIS. 2019

UCHWAŁA NR/2019
RADY MIASTA I GMINY WYSOKA
z dnia 27 listopada 2019 r.

**w sprawie przystąpienia do sporządzenia miejscowego planu zagospodarowania przestrzennego miasta
Wysoka w rejonach: Os. Kościuszki w kierunku ul. Strzeleckiej,
ul. Słoneczna we fragmencie przy ul. Dworcowej,
rejon oczyszczalni ścieków i kolejki wąskotorowej.**

Na podstawie art. 18 ust. 2 pkt 15 ustawy z dnia 8 marca 1990 r. o samorządzie gminnym (t.j. Dz. U. z 2019 r., poz. 506 ze zm.) oraz art. 14 ust. 1, 2 i 4 ustawy z dnia 27 marca 2003 r. o planowaniu i zagospodarowaniu przestrzennym (t.j. Dz. U. z 2018 r., poz. 1945 ze zm.) Rada Miasta i Gminy Wysoka uchwala co następuje:

§ 1. Przystępuje się do sporządzenia miejscowego planu zagospodarowania przestrzennego miasta Wysoka w rejonach : Os. Kościuszki w kierunku ul. Strzeleckiej, ul. Słoneczna we fragmencie przy ul. Dworcowej, rejon oczyszczalni ścieków i kolejki wąskotorowej.

§ 2. Granice obszarów objętych niniejszą uchwałą oznaczono na rysunkach, stanowiących załączniki do uchwały nr 1 i 2.

§ 3. Wykonanie uchwały powierza się Burmistrzowi Miasta i Gminy Wysoka.

§ 4. Uchwała wchodzi w życie z dniem podjęcia.

Przewodniczący Rady Miasta i Gminy Wysoka

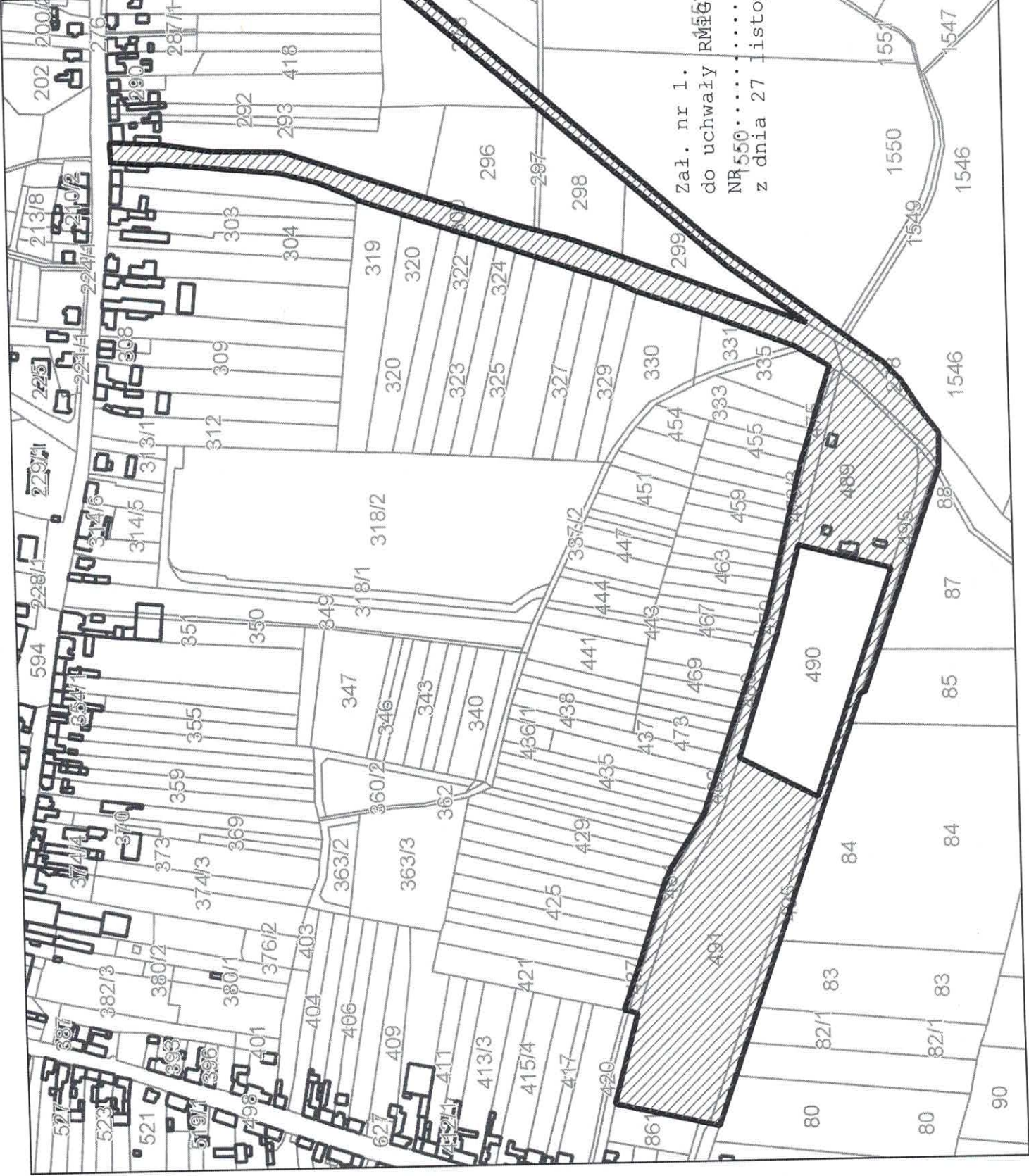

Henryk Stańczyk

UZASADNIENIE
do UCHWAŁY Nr...../2019
RADY MIASTA I GMINY WYSOKA
z dnia 27 listopada 2019 roku


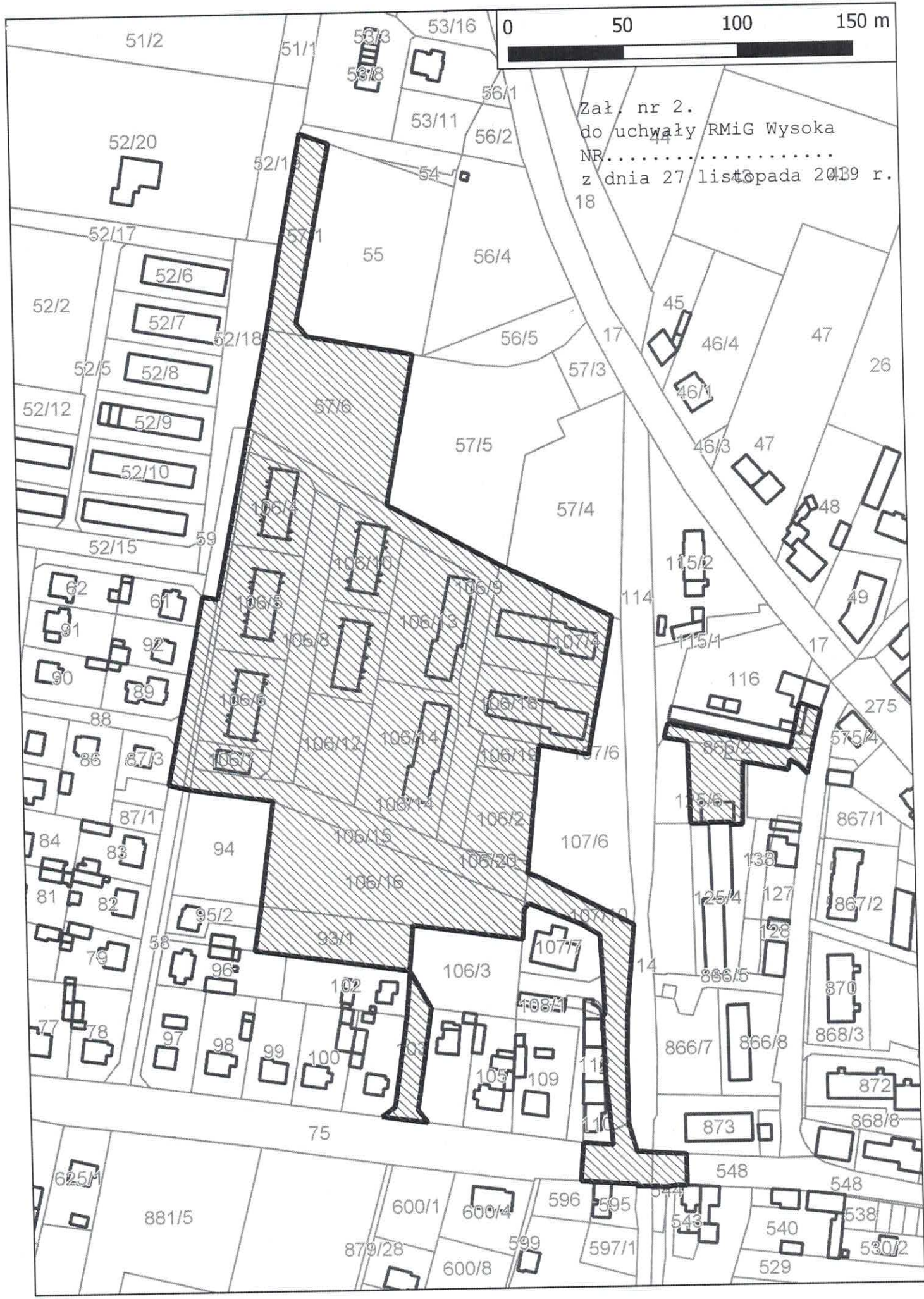
Zgodnie z art. 14 ust. 1 ustawy z dnia 27 marca 2003 r. o planowaniu i zagospodarowaniu przestrzennym (t.j. Dz. U. z 2018 r., poz. 1945 ze zm.), w celu ustalenia przeznaczenia terenów, w tym dla inwestycji celu publicznego oraz określenia sposobów zagospodarowania i zabudowy, rada gminy podejmuje uchwałę o przystąpieniu do sporządzenia miejscowego planu zagospodarowania przestrzennego.

Wszystkie obszary objęte przystąpieniem do sporządzenia miejscowego planu zagospodarowania przestrzennego miasta Wysoka, - w rejonie ulic Kościuszki, Strzeleckiej i Słonecznej oraz oczyszczalni ścieków i kolejki wąskotorowej, leżą w strefie osadniczej miasta Wysoka.

Przystąpienie do sporządzenia planu przestrzennego na przedmiotowym obszarze, jest kontynuacją prac prowadzonych na podstawie uchwał nr LI/237/2018 z dn. 7 maja 2018 r. i nr LIV/290/2018 z dn. 28 czerwca 2018 r. Celem działania jest zaktualizowanie ustaleń miejscowego planu zagospodarowania przestrzennego miasta Wysoka, uchwalonego uchwałą Rady Miasta i Gminy Wysoka z dnia 18 listopada 2005 roku, nr XXXIV/231/2005 i sporządzenie nowego planu miejscowego, dostosowanego do bieżących potrzeb mieszkańców, a także nowych możliwości pozyskania dla Miasta i Gminy Wysoka zewnętrznych środków inwestycyjnych.



Załącznik nr 1.
do uchwały RMIG Wysoka 1552
NR 550.....
z dnia 27 listopada 2019 r. 101



Załącznik nr 2.
do uchwały RMiG Wysoka
NR.....
z dnia 27 listopada 2019 r.
18

