

**Uchwała Nr ...../...../2019  
Rady Miasta i Gminy Wysoka  
z dnia 28 sierpnia 2019 r.**

**w sprawie zatwierdzenia zmian do Planu Rozwoju miejscowości Jeziorki Kosztowskie.**

Na podstawie art. 18 ust. 2 pkt. 6 a ustawy z dnia 8 marca 1990 r. o samorządzie gminnym (t.j. Dz. U. z 2019 r. poz. 506), w związku z art. 3 ust. 3 i art. 4 ust. 1 ustawy z dnia 6 grudnia 2006 r. o zasadach prowadzenia polityki rozwoju (tekst jednolity Dz. U. z 2019 r. poz. 1295), **Rada Miasta i Gminy Wysoka uchwala**, co następuje:

§ 1. Zatwierdza się zmiany do Planu Rozwoju miejscowości Jeziorki Kosztowskie przyjęte w dniu 2 lipca 2019 r. przez Zebranie Wiejskie mieszkańców sołectwa Jeziorki Kosztowskie, stanowiące Załącznik do niniejszej uchwały.

§ 2. Wykonanie uchwały powierza się Burmistrzowi Miasta i Gminy Wysoka.

§ 3. Uchwała wchodzi w życie z dniem podjęcia.

RADCA PRAWNY  
Barbara Basara  
Bd-F 148

Załącznik do Uchwały Nr ...../...../2019  
Rady Miasta i Gminy Wysoka  
z dnia 28 sierpnia 2019 r.

# ***PLAN ROZWOJU MIEJSCOWOŚCI***

## ***JEZIORKI KOSZTOWSKIE***

***na lata 2016 - 2023***



Plan zawiera tekst jednolity uwzględniający zmiany (oznaczone je kolorem niebieskim i podkreślono) jakich dokonano Uchwałą nr 4 Zebrania Wiejskiego Sołectwa Jeziorki Kosztowskie z dnia 2 lipca 2019 r. Stanowi on załącznik do wymienionej Uchwały.

RADCA PRAWNY

Barbara Basara  
88-P 148

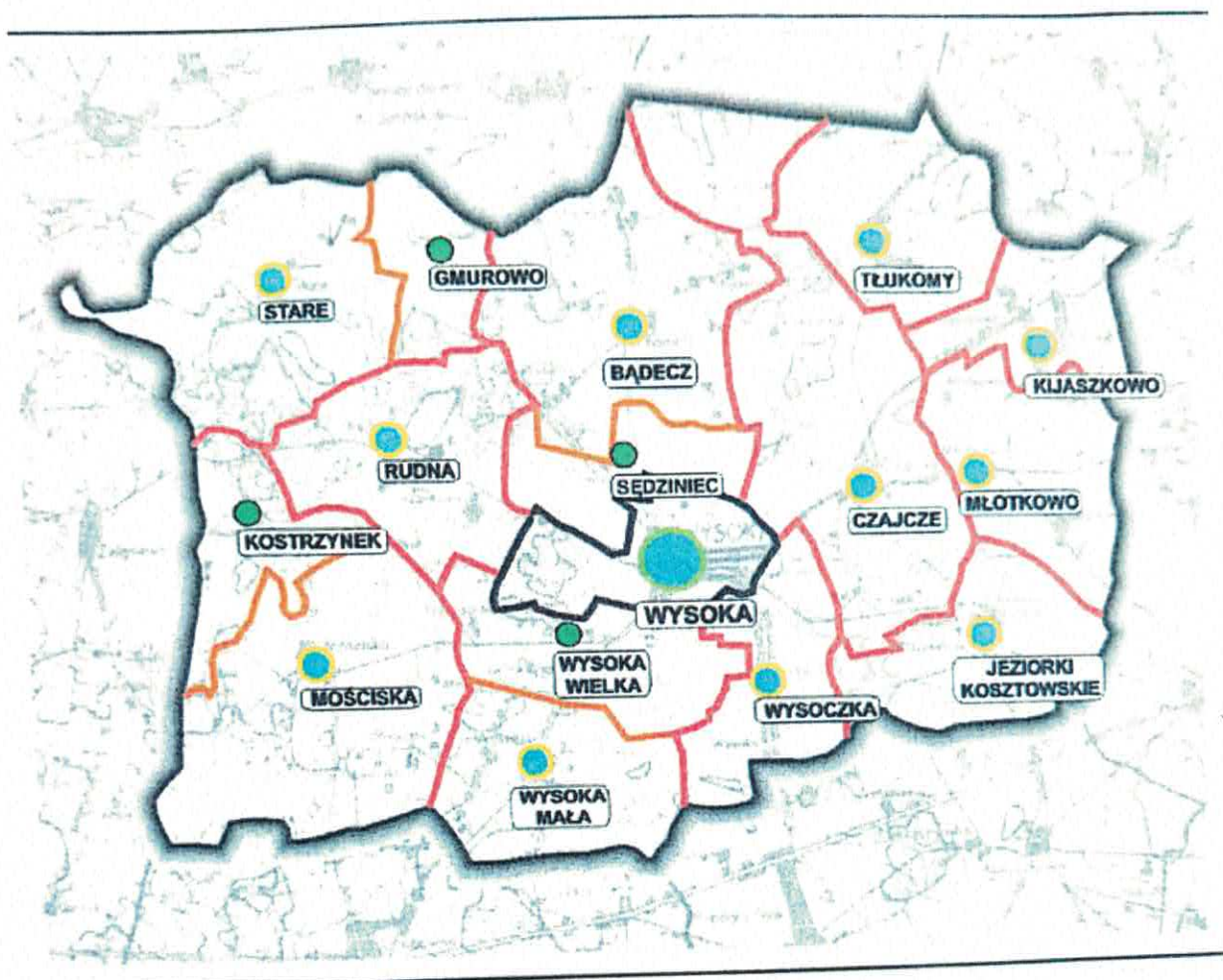
## *SPIS TREŚCI*








<b>1. Wprowadzenie do Planu rozwoju miejscowości .....</b>	<b>4</b>
<b>2. Charakterystyka miejscowości .....</b>	<b>5</b>
<b>3. Inwentaryzacja zasobów służących rozwojowi miejscowości .....</b>	<b>6</b>
3.1. Zasoby przyrodnicze .....	6
3.2. Dziedzictwo kulturowe wsi .....	6
3.3. Infrastruktura techniczna .....	7
3.4. Infrastruktura społeczna .....	8
3.5. Kapitał społeczny miejscowości .....	8
3.6. Gospodarka .....	8
<b>4. Analiza SWOT .....</b>	<b>9</b>
4.1. Ocena mocnych i słabych stron oraz szans i zagrożeń miejscowości .....	9
4.2. Wnioski i rekomendacje z analizy SWOT .....	10
<b>5. Opis planowanych zadań inwestycyjnych i przedsięwzięć aktywizujących     lokalną społeczność .....</b>	<b>11</b>
<b>6. Wdrażanie Planu i ocena jego realizacji .....</b>	<b>12</b>



# GMINA WYSOKA

## PODZIAŁ ADMINISTRACYJNY



-  SIEDZIBA GMINY
-  SIEDZIBA SOŁECTWA
-  WIEŚ
-  GRANICA WSI (obrębu goedezyjnego)
-  GRANICA SOŁECTWA
-  GRANICA MIASTA
-  GRANICA GMINY

## **1. WPROWADZENIE DO PLANU ROZWOJU MIEJSCOWOŚCI**

Miejscowość Jeziorki Kosztowskie jest jedną z 16 miejscowości ogółem i jedną z 12 sołectkich wchodzących w skład Miasta i Gminy Wysoka, posiadającej status gminy miejsko – wiejskiej. Gmina położona jest na Wysoczyźnie Krajeńskiej, a administracyjnie – w powiecie pilskim, województwie wielkopolskim. Wraz z kilkoma okolicznymi gminami objęta jest – wyznaczonym przez Plan zagospodarowania przestrzennego województwa – obszarem wspierania rozwoju, jako mającym niekorzystne warunki gospodarowania.

Warunki te nie ulegają poprawie, a wręcz przeciwnie (co potwierdza Strategia województwa wielkopolskiego „Wielkopolska 2020”) obszary te ulegają dalszej marginalizacji wobec centralnej części województwa.(...)\*

Miasto i Gmina Wysoka nie ma strategii rozwoju w formie uchwalonego dokumentu. Nie znaczy to jednak, iż rozwój Miasta i Gminy ma charakter przypadkowy. Prowadzony jest on w sposób przemyślany. Jego długofalowe cele wytycza Studium uwarunkowań i kierunków zagospodarowania przestrzennego<sup>1</sup>, kilka miejscowych planów zagospodarowania przestrzennego i planów odnowy miejscowości przyjętych do realizacji w latach ubiegłych.

Studium uwarunkowań i kierunków zagospodarowania przestrzennego identyfikuje nie tylko warunki rozwoju, ale wyznacza cele i najważniejsze obszary działań strategicznych. Miasto i Gmina Wysoka ma też opracowany Plan Gospodarki Niskoemisyjnej<sup>2</sup>.

Plany odnowy miejscowości, podobnie jak niniejszy Plan rozwoju miejscowości, są mini strategiami. Tworzą, wraz z wcześniej wymienionymi dokumentami planistycznymi i z Wieloletnią prognozą finansową Miasta i Gminy<sup>3</sup>, dobrą podstawę do prowadzenia zintegrowanej, planowej polityki rozwoju. Wszystkie te dokumenty zostały opracowane z udziałem lokalnej społeczności, a potem przyjęte do realizacji stosownymi uchwałami Rady Miasta i Gminy, a niektóre – jak plany odnowy lub plany rozwoju miejscowości – uprzednimi uchwałami zebrań wiejskich. Posiłkując się oceną zasobów wsi i analizą SWOT dokonano podczas tych zebrań ustalenia zadań do realizacji i wytyczono cele do osiągnięcia. Tak więc zapewniono udział mieszkańców w tworzeniu Planu, jego realizacji, a potem ocenie wykonania.

\* Małe fragmenty tekstu pierwotnego wykreślone jako nieistotne i zdezaktualizowane

<sup>1</sup> Dokument przyjęty Uchwałą Rady MiG nr XLVII/291/2010 z dnia 8.09.2010 r., wraz z późniejszymi zmianami, ostatnia z 2016 r.

<sup>2</sup> Dokument przyjęty Uchwałą Rady MiG nr XIII/58/2015 z dnia 15.10.2015 r. wraz z późniejszymi zmianami, ostatnia z 30.09.2016 r.

<sup>3</sup> Dokument przyjęty Uchwałą Rady MiG nr XVII/84/2015 wraz z późniejszymi zmianami



Niniejszy Plan został przyjęty przez Zebranie Wiejskie w dniu 10.06.2016 roku a w dniu 2 lipca 2019 r. Uchwałą tegoż zebrania zmieniony. Po zatwierdzeniu zmian przez Radę Miasta i Gminy Plan będzie załącznikiem do wniosku Gminy w ubieganiu się o wsparcie inwestycji pod nazwą „Budowa sieci kanalizacji sanitarnej wraz z przebudową sieci wodociągowej w Jeziorkach Kosztowskich” realizowanej z działania „Podstawowe usługi i odnowa wsi...” w ramach PROW 2014-2020. (...)\*

## **2. CHARAKTERYSTYKA MIEJSCOWOŚCI**

Ludność wsi liczy 386 osób zamieszkujących w 119 gospodarstwach domowych. Obręb geodezyjny wsi obejmuje 727 ha gruntów.

Jeziorki Kosztowskie są wsią elementarną o funkcji rolniczo – usługowej. Rozlokowana jest ona przy skrzyżowaniu dróg powiatowych umożliwiających dostęp do siedziby władz miasta i gminy (miasta Wysoka) oraz do drogi krajowej nr 10 relacji Szczecin – Piła – Bydgoszcz – Toruń – Płońsk k. Warszawy.

Wieś istnieje od 1378 roku i była własnością kolejnych rodów począwszy od Smoguleckich, a skończywszy na niemieckim kolonście Bentnerze, który odkupił ją na przełomie XIX i XX wieku od Sikorskich. Majątek został rozparcelowany w 1937 roku, a po II wojnie światowej na części gruntów powstała Rolnicza Spółdzielnia Produkcyjna funkcjonująca do dziś.

Wieś należy do parafii w Kosztowie, a jedno z jej wybudowań do parafii w Wysokiej.

Wieś ma charakter wieloulicówki z dwoma wybudowaniami zagrodowymi ulokowanymi przy drogach dojazdowych do wsi. Brak we wsi wyraźnej dominanty przestrzennej. W strefach historycznych założeń układ ruralistyczny objęty jest ochroną konserwatorską.

Stan ładu przestrzennego wsi jest zadowalający, a jej obszary predestynowane są do dalszej zabudowy poprzez adaptację i porządkowanie terenu z dopuszczeniem plombowych uzupełnień, zachowania regionalnego charakteru zabudowy (kalenicowej, jednokondygnacyjnej) i po pełnym uprzednim wyposażeniu w infrastrukturę techniczną tych obszarów.

\* Małe fragmenty tekstu pierwotnego wykreślone jako nieistotne i zdezaktualizowane

### **3. INWENTARYZACJA ZASOBÓW SŁUŻĄCYCH ROZWOJOWI MIEJSCOWOŚCI**

#### **3.1. Zasoby przyrodnicze**

Głównym zasobem przyrodniczym są żyzne gleby, jedne z najlepszych w podregionie piłskim. Wykazują one dużą przydatność rolniczą. Są to bowiem gleby kompleksu pszennego bardzo dobrego i dobrego, a tylko w niektórych konturach – kompleksu pszenno – żytniego. Udają się na nich najbardziej wymagające rośliny. Dużą powierzchnię, bo ponad 200 ha, zajmują uprawy sadownicze. Jakość gleb przesądza o typowo rolniczym charakterze wsi. We wsi i jej otoczeniu są 3 małe jeziora stanowiące własność prywatną (2 Spółdzielni i 1 osoba fizycznej).

Mikroklimat jest tu chłodniejszy niż w ciepłej Dzielnicy Środkowo Polskiej, ale cieplejszy niż w Dzielnicy Pomorskiej. Lato stosunkowo krótkie, zima dłuższa. Opady zmienne. Najwięcej w lipcu, najmniej w lutym. Wiatry w większości zachodnie, zimą najsilniejsze. Zaleganie pokrywy śnieżnej krótkie (40 – 50 dni).

#### **3.2. Dziedzictwo kulturowe wsi**

– obejmuje chronione przepisami następujące układy ruralistyczne i obiekty:

- 1) Układ ruralistyczny w strefach historycznych założeń;
- 2) Powstały w drugiej połowie XIX wieku zespół dworsko – parkowy z kaplicą grobową. Do dziś ostał się jedynie 6-cio hektarowy park z kaplicą. Na fundamentach dworu w latach 50-tych XX wieku wybudowano piętrowy budynek (dziś własność RSP);
- 3) Budynek nr 6 dawniejszej szkoły (dziś m.in. świetlicy wiejskiej) z 1990 roku;
- 4) Domy murowane: nr 12 z 1900 roku i nr 14 z drugiej połowy XIX wieku;
- 5) Cmentarz ewangelicko – augsburski z przełomu XIX i XX wieku (nieczynny);
- 6) Kilkanaście stanowisk archeologicznych;
- 7) Tor wąskotorowej Wyrzyskiej Kolejki Powiatowej, wybudowany w 1895 roku, a wydłużony w 1919 roku do 152 km. Stał się wówczas najdłuższą linią wąskotorową pod zaborem pruskim. Dziś linia ta ma jedynie znaczenie turystyczne, dawniej służyła do przewozu ziemiopłodów, w tym buraków cukrowych.



### ***3.3. Infrastruktura techniczna***

- 1) Drogi powiatowe i gminne tworzą sieć połączeń Jeziorek z siedzibą władz Miasta i Gminy Wysoka (poprzez Młotkowo) oraz dwa połączenia z drogą krajową nr 10 poprzez Kosztowo i poprzez Niezychowo, wiodącą w jedną stronę do Piły – siedziby władz powiatu, a w drugą – do Wyrzyska i Bydgoszczy. Przez miejscowość wiedzie wspomniany wcześniej wąskotorowy szlak Wyrzyskiej Kolejki Powiatowej, prowadzący z Białośliwia, gdzie jest jej dworzec główny do Czajcza skąd rozgałęzia się do Wysokiej i Łobzenicy. Wykorzystywany jest on do przewozów turystycznych.



*Tor kolejki wąskotorowej*

- 2) Wieś wyposażona jest w sieci: elektryczną, telefoniczną, wodociągową, która wymaga przebudowy, gazową. Brak sieci kanalizacyjnej uniemożliwia zachowanie czystości wód i dalszą rozbudowę wsi. Studium uwarunkowań i kierunków zagospodarowania przestrzennego nakazuje sukcesywne porządkowanie gospodarki ściekowej w całej gminie polegające na zbieraniu i oczyszczaniu ścieków sanitarnych. Obecnie są one odprowadzane do szamb bądź do przydomowych oczyszczalni ścieków.
- 3) System cieków wodnych / rowów zapewnia odprowadzanie wód ze wsi i pól do Strugi Białośliwskiej i dalej do Noteci.



### ***3.4. Infrastrukturę społeczną tworzą:***

światlica wiejska z toaletami, ale bez zaplecza, urządzona na bazie byłej szkoły, boisko sportowe z placem zabaw, dobrze utrzymane, ale bez szatni i podstawowego zaplecza socjalnego, remiza strażacka. We wsi jest także sklep, będący doraźnym, przypadkowym miejscem spotkań mieszkańców.



*Światlica wiejska*



*Remiza strażacka*

### ***3.5. Kapitał społeczny miejscowości***

czyli zdolność mieszkańców do współpracy, mobilizowania się i łączenia zasobów dla osiągnięcia wspólnie obranych celów współtworzą: Sołtys i Rada Sołecka, Koło Gospodyń Wiejskich i Ochotnicza Straż Pożarna. Organizacje te podejmują działania – w zakresie na jakie pozwala im skromne zaplecze materialne – ożywiający społeczność lokalną. Mają one charakter społeczny, kulturalny, sportowo – rekreacyjny, integracyjny. Jednoczy to mieszkańców, wzbogaca życie wsi i zapewnia minimum komfortu zamieszkania. Wymienione organizacje deklarują swój udział w pracach na rzecz rozwoju wsi. Udział deklarują też niezrzeszeni mieszkańcy wsi i przedstawiciele Rady Parafialnej.

### ***3.6. Gospodarka***

Dominującą formą gospodarowania we wsi jest rolnictwo uprawiane przez gospodarstwa rodzinne, z których kilkanaście ma powierzchnię gruntów większą niż 15 ha, co zapewnia utrzymanie rodziny oraz przez Rolniczą Spółdzielnię Produkcyjną, dysponującą w obrębie geodezyjnym wsi około 300 ha ziemi. Wśród upraw dominują zboża, głównie pszenica, rzepak, buraki cukrowe. Pozostałe grunty zajmują sady.

## 4. ANALIZA SWOT

### 4.1. Ocena mocnych i słabych stron oraz szans i zagrożeń miejscowości

<p style="writing-mode: vertical-rl; transform: rotate(180deg);"><b>CZYNNIKI WEWNĘTRZNE</b> (na które wieś może mieć wpływ)</p> <p style="text-align: right;">→</p>	<p style="text-align: center;"><b>MOCNE STRONY</b></p> <ul style="list-style-type: none"> <li>- czyste powietrze zapewniające mieszkańcom zdrowe warunki życia;</li> <li>- żyzne gleby umożliwiające uprawę bardziej dochodowych roślin polowych i sadowniczych;</li> <li>- dość dobre położenie względem dróg, w tym względem drogi krajowej;</li> <li>- wyposażenie wsi w infrastrukturę elektryczną, teleinformatyczną, wodociągową (potrzeba przebudowy), gazową i sieć turystycznej kolejki wąskotorowej;</li> <li>- dobrze utrzymane boisko sportowe i plac zabaw, ale z brakiem zaplecza socjalnym.</li> </ul>	<p style="text-align: center;"><b>SŁABE STRONY</b></p> <ul style="list-style-type: none"> <li>- brak sieci kanalizacji sanitarnej;</li> <li>- brak chodników przy drodze powiatowej;</li> <li>- brak utwardzonej drogi do gospodarstw rolnych położonych na wybudowaniu (poza wsią centralną);</li> <li>- mało organizacji pozarządowych integrujących lokalną społeczność i umożliwiających pozyskiwanie środków zewnętrznych na rozwój wsi i uatrakcyjnienie w niej życia;</li> <li>- niemożliwość korzystania dla celów rekreacyjnych z pobliskich jezior stanowiących własność prywatną;</li> <li>- brak we wsi otwartej przestrzeni wspólnej (nie licząc boiska i placu zabaw) sprzyjającej nawiązywaniu kontaktów społecznych ze względu na położenie, cechy funkcjonalne itp.;</li> <li>- niechęć lub krytyczny stosunek niektórych mieszkańców do inicjatyw podejmowanych przez organizacje społeczne, co owocuje zanikaniem lub ograniczaniem społecznej działalności;</li> <li>- brak zaplecza socjalnego dla obiektów sportowo-rekreacyjnych i społecznych.</li> </ul>
<p style="writing-mode: vertical-rl; transform: rotate(180deg);"><b>CZYNNIKI ZEWNĘTRZNE</b> (na które wieś nie ma wpływu)</p> <p style="text-align: right;">→</p>	<p style="text-align: center;"><b>SZANSE</b></p> <ul style="list-style-type: none"> <li>- dostęp do środków zewnętrznych umożliwiających:             <ol style="list-style-type: none"> <li>a) inwestowanie przez Gminę i Sołectwo w podstawową i uzupełniającą infrastrukturę</li> <li>b) prowadzenie przez Sołectwo, organizacje pozarządowe z udziałem mieszkańców różnorodnej działalności w sferze społecznej, kulturalnej, rekreacyjno-sportowej i prozdrowotnej;</li> </ol> </li> <li>- stałe pogłębianie współpracy między władzami samorządowymi Powiatu, Gminy i LGD, a mieszkańcami wsi.</li> </ul>	<p style="text-align: center;"><b>ZAGROŻENIA</b></p> <ul style="list-style-type: none"> <li>- marginalizacja obszarów północnej Wielkopolski, w tym gminy i wsi wobec centralnej części województwa;</li> <li>- migracja młodych ludzi poza wieś;</li> <li>- brak zaplecza przetwórczego, trudności ze zbytem produktów rolniczych, w tym sadowniczych.</li> </ul>
	<p>↑</p> <p><b>CZYNNIKI POZYTYWNE</b></p>	<p>↑</p> <p><b>CZYNNIKI NEGATYWNE</b></p>



## ***4.2. Wnioski i rekomendacje z analizy SWOT***

- 1) Występuje potrzeba budowy kanalizacji sanitarnej i przebudowy istniejącej sieci wodociągowej poprawiającej komfort życia mieszkańców, umożliwiającej dalszą zabudowę wsi, chroniącej czystość wód;
- 2) Istnieje konieczność stworzenia warunków materialnych umożliwiających ożywienie działalności społecznej wsi poprzez budowę zaplecza socjalno – gospodarczego dostępnego dla mieszkańców wsi podczas korzystania z infrastruktury rekreacyjnej (boiska sportowego, wiaty, placu zabaw itd.);
- 3) Zachodzi konieczność:
  - a) Aktywizacji lokalnej społeczności w zakresie:
    - uczestnictwa w rozbudowie małej infrastruktury,
    - organizacji imprez integracyjnych, kulturalnych, sportowych, rekreacyjnych i innych,
    - celebrowania tradycji wiejskiej,
    - pozyskiwania środków zewnętrznych;
  - b) Udzielania przez Urząd Miasta i Gminy oraz Biuro LGD pomocy w pozyskiwaniu środków zewnętrznych na podejmowane przez Sołectwo i wiejskie organizacje społeczne bądź parafie inicjatywy, przy zapewnieniu niewielkich wkładów własnych, w tym niepieniężnych.



**5. OPIS PLANOWANYCH ZADAŃ INWESTYCYJNYCH I PRZEDSIĘWZIĘĆ AKTYWIZUJĄCYCH  
LOKALNĄ SPOŁECZNOŚĆ**

Cel główny Planu rozwoju miejscowości	Cele szczegółowe, które zamierza się osiągnąć poprzez realizację projektów lub przedsięwzięć aktywizujących społeczność wsi	Zadania / przedsięwzięcia				Uwagi
		Nazwa zadania / przedsięwzięcia	Podmiot odpowiedzialny za realizację	Szacunkowe nakłady i źródła finansowania	Spodziewane lata realizacji	
Poprawienie komfortu i jakości życia we wsi wspierane udziałem własnym Sołectwa, Organizacji pozarządowych i mieszkańców	1. Poprawienie warunków bytowych mieszkańców wsi i ochrona czystości wód	1. Budowa sieci kanalizacji sanitarnej i przebudowa sieci wodociągowej w <a href="#">Jeziorokach Kosztowskich</a>	Miasto i Gmina	ok. <u>2,4</u> mln zł MiG + środki PROW 2014-2020	<a href="#">2019-2022</a>	Organizacje pozarządowe mogą ubiegać się nie tylko o środki z LGD, ale także z Urzędu Marszałkowskiego w ramach konkursu pod nazwą „Nasza wieś naszą wspólną sprawą”, a Sołectwa reprezentowane przez Gminę w konkursach „Odnowa wsi szansą dla aktywnych sołectw” lub „Pięknieje wielkopolska wieś”.
	2. Poprawienie mieszkańcom warunków do korzystania z infrastruktury sportowej i rekreacyjnej	2. Adaptacja części budynku remizy OSP na ogólnodostępne pomieszczenia dla mieszkańców, w tym m.in. dla użytkowników boiska sportowego, placu zabaw i rekreacji, wiaty rekreacyjnej	OSP	30 tys. zł 95 % LGD 5 % OSP i mieszkańcy	2017 – <a href="#">2021</a>	
	3. Aktywizowanie i integrowanie mieszkańców	3. Parafiada – Festyn Rodzinny	<a href="#">Organizacje pozarządowe</a>	15 tys. zł Mieszkańcy 5%, LGD 95 %	2018 – <a href="#">2020</a>	
	4. Poprawienie integracji mieszkańców poprzez zwiększenie dostępności do infrastruktury rekreacyjnej	4. Budowa wiaty rekreacyjnej dla mieszkańców	Sołectwo	30 tys. zł Sołectwo reprezentowane przez Gminę 36,37 %, LGD 63,63 %	2019 – 2020	
	5. Aktywizowanie i integrowanie mieszkańców, promocja miejscowości	5. Festyn kulturalno – sportowo – rekreacyjny	<a href="#">Organizacje pozarządowe</a>	10 tys. zł Urz. Marsz. „Nasza wieś naszą wspólną sprawą” 80%, mieszkańcy 20%	2020	
	6. Poprawienie mieszkańcom dostępności do infrastruktury komunikacyjnej	6. Budowa chodnika przy drodze powiatowej po zakończeniu inwestycji wod.-kan.	<a href="#">Powiat, Miasto i Gmina</a>	<u>450 000 zł</u> <a href="#">Powiat 50%</a> <a href="#">Gmina 50%</a>	<a href="#">2021 - 2023</a>	

## **6. WDRAŻANIE PLANU I OCENA JEGO REALIZACJI**

Rozwój wsi jest procesem wieloletnim i wielozadaniowym. Wymagać więc będzie respektowania dokonanych ustaleń i koordynowania ich realizacji.

Zadania inwestycyjne i przedsięwzięcia aktywizujące ludność będą współfinansowane różnymi środkami finansowymi. Budowa sieci kanalizacji sanitarnej i przebudowa sieci wodociągowej koordynowana będzie i finansowana przez Miasto i Gminę przy udziale środków PROW 2014-2020. Realizacja pozostałych zadań współfinansowana będzie ze środków PROW 2014-2020 dysponowanych przez Lokalną Grupę Działania, bądź z funduszy własnych Samorządu Wojewódzkiego i wymagać będzie koordynacji ze strony Sołtysa i Rady Sołeckiej. Środki – jak to opisano w „Uwagach” tabeli w punkcie 5 - dostępne są w LGD oraz w ramach konkursów organizowanych przez Urząd Marszałkowski w Poznaniu dla Sołectw i Organizacji pozarządowych [w ramach Programu Wielkopolska Odnowa Wsi 2013 – 2020](#) na: upiększanie i odnowę wsi, imprezy: społeczne, kulturalne, sportowe, rekreacyjne itp., zagospodarowanie przestrzeni publicznej, zakup towarów służących kultywowaniu lokalnych tradycji, rozwój małej infrastruktury służącej wsi, zachowanie i odtwarzanie dziedzictwa przyrodniczego, kulturowego, na szkolenia, warsztaty itd.. W pozyskiwanie tych środków zaangażuje się miejscowa OSP, a w pomoc organizacyjną przy ich zagospodarowaniu – KGW. Wszyscy zaś mieszkańcy zapewnią wkład własny wymagany przy współfinansowaniu zadań z funduszy zewnętrznych. Wkład ten może polegać na pracy własnej mieszkańców, której wartość wyceniona w pieniądzu wynosi co najmniej 5% kosztów realizacyjnych zadania / przedsięwzięcia (w przypadku współfinansowania ze strony LGD) do 20% przy współfinansowaniu z funduszy własnych Samorządu Wojewódzkiego.

Wszystko to, co opisano wyżej dotyczy sytuacji, gdy o środki ubiegać się będą organizacje pozarządowe, jak OSP.

W przypadku, gdy o środki zewnętrzne za pośrednictwem Miasta i Gminy ubiegać się będzie w Samorządzie Wojewódzkim Sołectwo, wkład własny pochodzić będzie w części z Funduszu Sołeckiego, a w części stanowić będzie wkład pracy własnej mieszkańców.

Na wsi nie jest potrzebny monitoring postępu prac, każdy mieszkaniec bowiem widzi, co się we wsi dzieje i czy jest realizowane to, co założono.

Ocena realizacji Planu będzie dokonywana przez Radę Sołecką corocznie na podstawie oglądu realizowanych prac, a w okresach dłuższych przez Zebranie Wiejskie.

Plan rozwoju powinien być stale dostępny dla mieszkańców. Odpowiednią formą do tego mogą być zebrania wiejskie, prezentacja w telewizji, w Internecie, w prasie itd..

Końcowa ocena realizacji powinna być dokonana po [2023](#) roku.