

21 MAR. 2019

**UCHWAŁA NR VIII/ /2019
RADY MIASTA I GMINY WYSOKA
z dnia 27 marca 2019 r.**

w sprawie zaliczenia dróg do kategorii dróg gminnych oraz ustalenia ich przebiegu.

Na podstawie art. 18 ust. 2 pkt 15 ustawy z dnia 8 marca 1990 r. o samorządzie gminnym (t. j. Dz. U. z 2019 r. poz. 506), art. 7 ust. 2 i ust. 3 ustawy z dnia 21 marca 1985 r. o drogach publicznych (t. j. Dz. U. z 2018 r. poz. 2068 z późn. zm.), po zasięgnięciu opinii Zarządu Powiatu Pilskiego, Rada Miasta i Gminy Wysoka **uchwała**, co następuje:

§ 1.1. Zalicza się do kategorii dróg gminnych drogi określone zgodnie z wykazem, stanowiącym załącznik Nr 1 do niniejszej uchwały.

2. Ustala się przebieg dróg gminnych wymienionych w ust. 1, na mapach stanowiących załączniki graficzne od Nr 2 do Nr 10.

§ 2. Wykonanie uchwały powierza się Burmistrzowi Miasta i Gminy Wysoka.

§ 3. Traci moc uchwała Nr XXIX/176/2009 Rady Miasta i Gminy Wysoka z dnia 29 kwietnia 2009 r. w sprawie zaliczenia dróg do kategorii i ustalenia o przebiegu dróg gminnych (Dz. Urz. Woj. Wielk. z 2009 r. Nr 112, poz. 1819)

§ 4. Uchwała wchodzi w życie po upływie 14 dni od dnia ogłoszenia w Dzienniku Urzędowym Województwa Wielkopolskiego.

RADCA PRAWNY

Barbara Basara

Uzasadnienie

do uchwały Nr VIII/ /2019 Rady miasta i Gminy Wysoka z dnia 27 marca 2019 r. w sprawie zaliczenia dróg do kategorii dróg gminnych oraz ustalenia ich przebiegu.

Zgodnie z art. 7 ust. 1 ustawy z dnia 21 marca 1985 r. o drogach publicznych (t. j. Dz. U. z 2018 r. poz.2068 z późn. zm.) do dróg gminnych zalicza się drogi o znaczeniu lokalnym niezaliczone do innych kategorii, stanowiące uzupełniającą sieć dróg służących miejscowym potrzebom, z wyłączeniem dróg wewnętrznych.

Zaliczenie do kategorii dróg gminnych oraz ustalenie ich przebiegu następuje w drodze uchwały rady gminy po zasięgnięciu opinii właściwego zarządu powiatu (art. 7 ust. 2 i ust. 3 ustawy o drogach publicznych).

Podjęcie przedmiotowej uchwały ma na celu przede wszystkim pełne uregulowanie stanu prawnego istniejących dróg, w tym dróg powstałych na zurbanizowanych terenach rozbudowywanego osiedla domków jednorodzinnych (ODJ). Rozbudowa ODJ spowodowała zmianę struktury komunikacyjnej terenów osiedla, tym samym uległ zmianie przebieg dróg (stosownie do wskazań miejscowego planu zagospodarowania przestrzennego).

Zmiany kategorii i przebiegu dróg należało odnieść do uchwały Nr XXIX/176/2009 Rady Miasta i Gminy Wysoka z dnia 29 kwietnia 2009 r. w sprawie zaliczenia dróg do kategorii i ustalenia o przebiegu dróg gminnych (Dz. Urz. Woj. Wielk. z 2009 r. Nr 112, poz. 1819) ustalającej przebieg dróg gminnych w mieście Wysoka i dokonać aktualizacji dróg gminnych. Powyższe ma na celu także usystematyzowanie tematyki drogowej w nowych opracowaniach planistycznych (w przygotowaniu jest projekt studium).

Propozycję zaliczenia dróg do kategorii dróg gminnych i ustalenie ich przebiegu zaproponowano z uwzględnieniem obowiązujących uchwał w sprawie nazewnictwa ulic, koncepcji numeracji porządkowej nieruchomości w zakresie punktów adresowych (w tym przyporządkowania konkretnych budynków do ulic) oraz kwestii własnościowych (wszystkie wskazane w załączniku Nr 1 do niniejszej uchwały nieruchomości są własnością Miasta i Gminy Wysoka). Proponuje się także zaliczenie do kategorii dróg gminnych drogę Wysoka Mała – Wysoczka, która również położona jest na nieruchomości stanowiącej własność Miasta i Gminy Wysoka oraz spełnia wymogi ustawy o drogach publicznych.

Propozycja zaliczenia dróg do kategorii dróg gminnych została przedstawiona do zaopiniowania Zarządowi Powiatu Pilskiego, zgodnie z art. 7 ust. 3 ustawy o drogach publicznych (*pismo Burmistrza Miasta i Gminy Wysoka Nr Or.I.0059.17.2019 z dnia 28 lutego 2019 r.*).

Uchwała jako akt prawa miejscowego podlega ogłoszeniu w Dzienniku Urzędowym Województwa Wielkopolskiego.

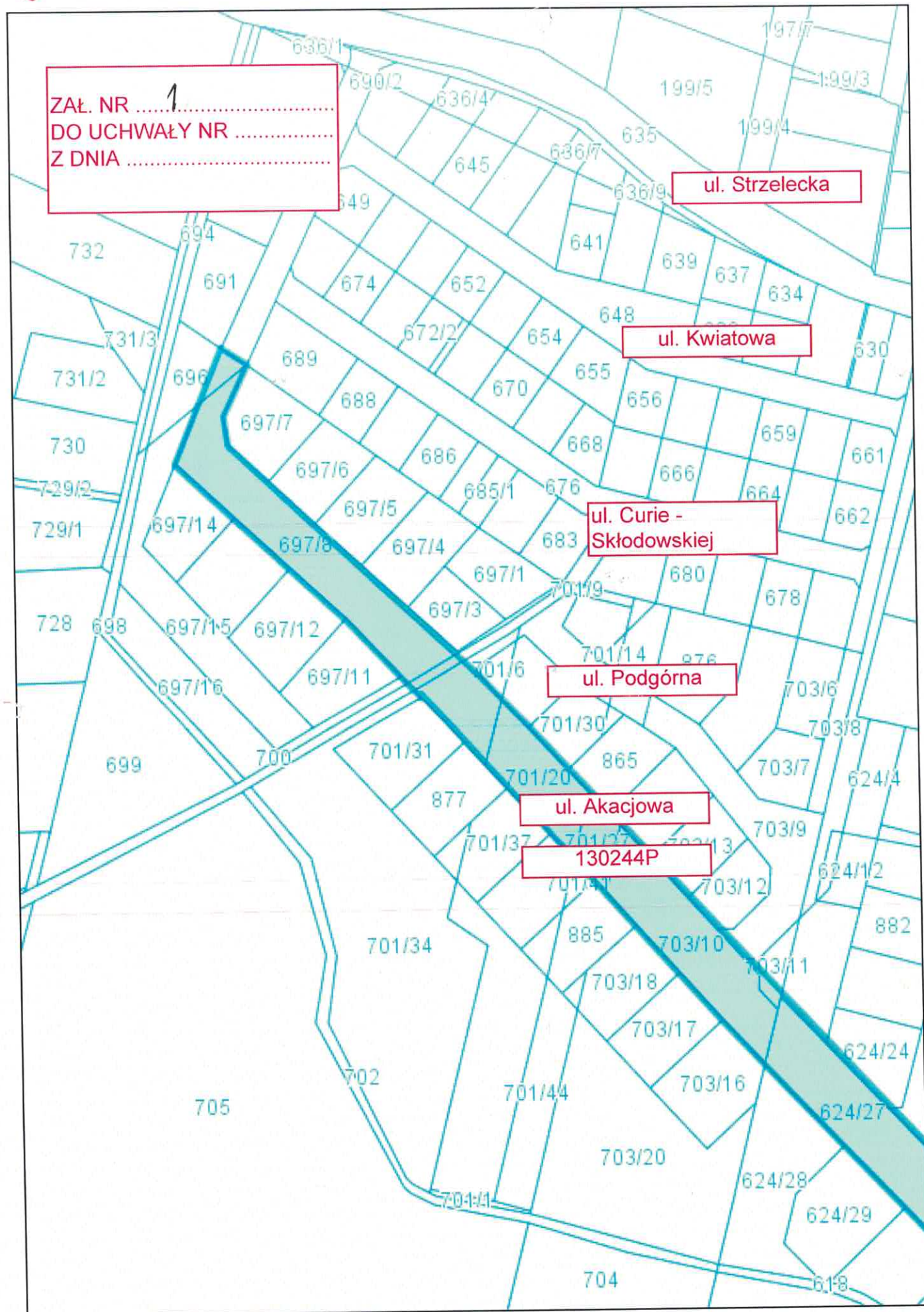
Załącznik Nr 1

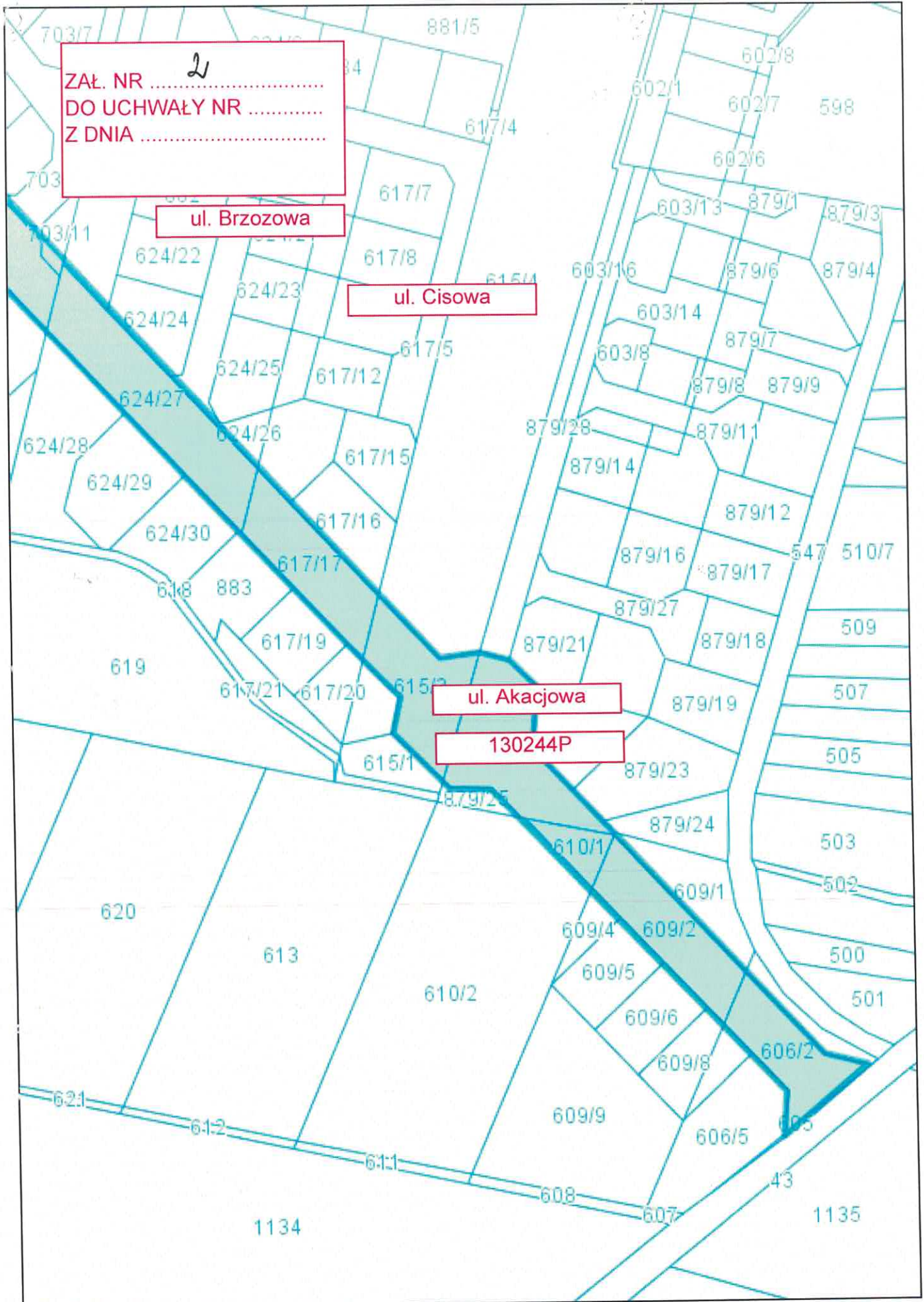
do Uchwały Nr _____

Rady Miasta i Gminy Wysoka

z dnia 27 marca 2019 r.

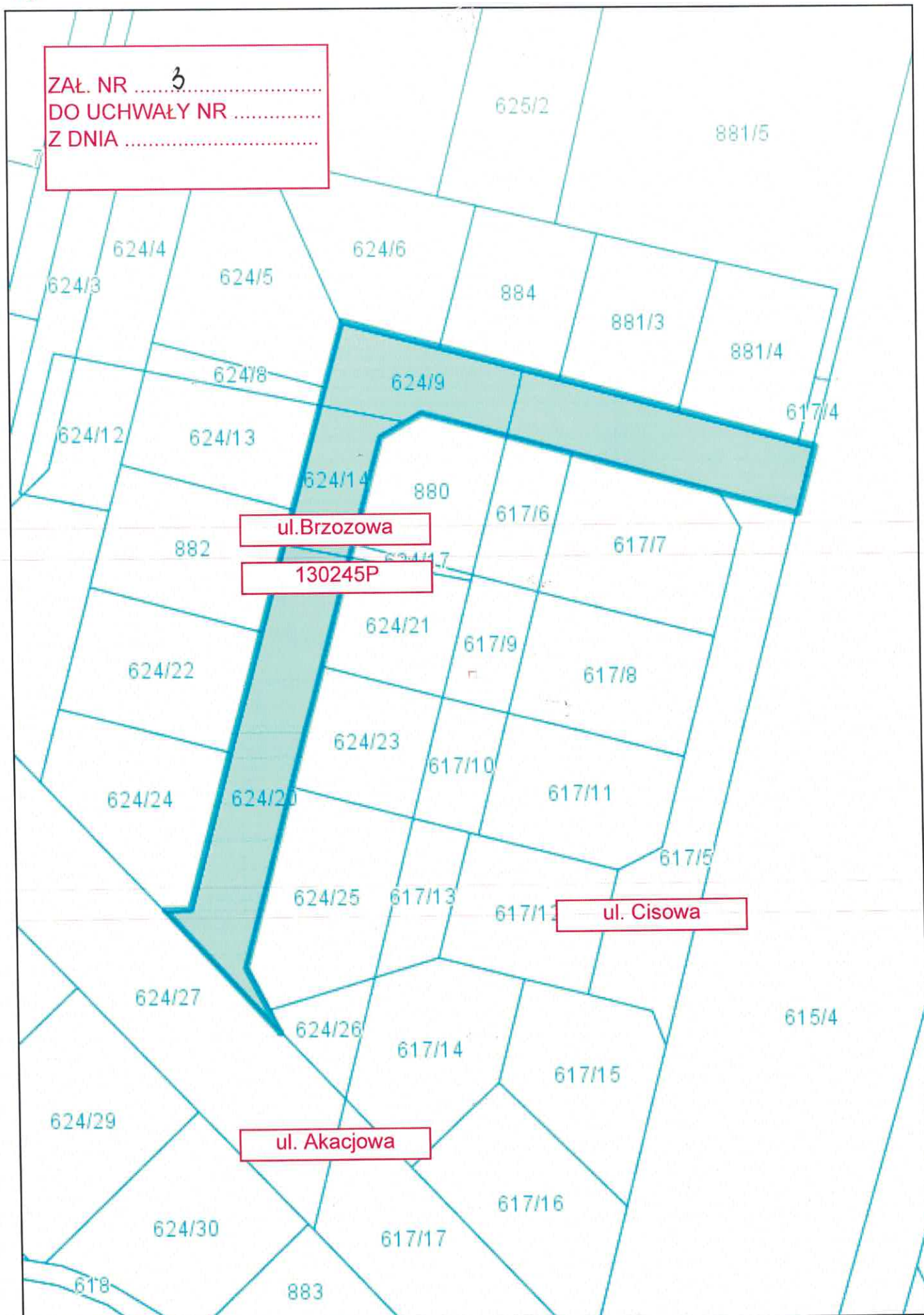
Lp.	Droga	Numery ewidencyjne działek	Załącznik
1.	ul. Akacyjowa	dz.nr ewid. 697/8, 701/20, 701/27, 703/10, 624/27, 617/17, 615/3, 610/1, 609/2, 606/2, 605, 879/26, cz. 703/11, cz. 701/16, cz.700, cz. 696	2 i 3
2.	ul. Brzozowa	dz. nr ewid. 624/20, 624/14, 624/9	4
3.	ul. Dębowa	dz. nr ewid. 603/16, 602/1, 879/28, 601/1, 600/9	5
4.	ul. Cisowa	dz. nr ewid. cz. 617/5	6
5.	ul. Matejki (przedłużenie)	dz. nr ewid. 703/8, cz. 624/3, 703/9, cz. 628, 624/11	7
6.	ul. Podgórna (przedłużenie przebiegu)	dz. nr ewid. cz. 700, 701/16, 701/15, 701/9, 682	8
7.	ul. Batorego (przedłużenie)	dz. nr ewid. cz. 690/3	9
8.	Wysoka Mała – Wysoczka	dz. nr ewid. 139 (obręb Wysoczka)	10

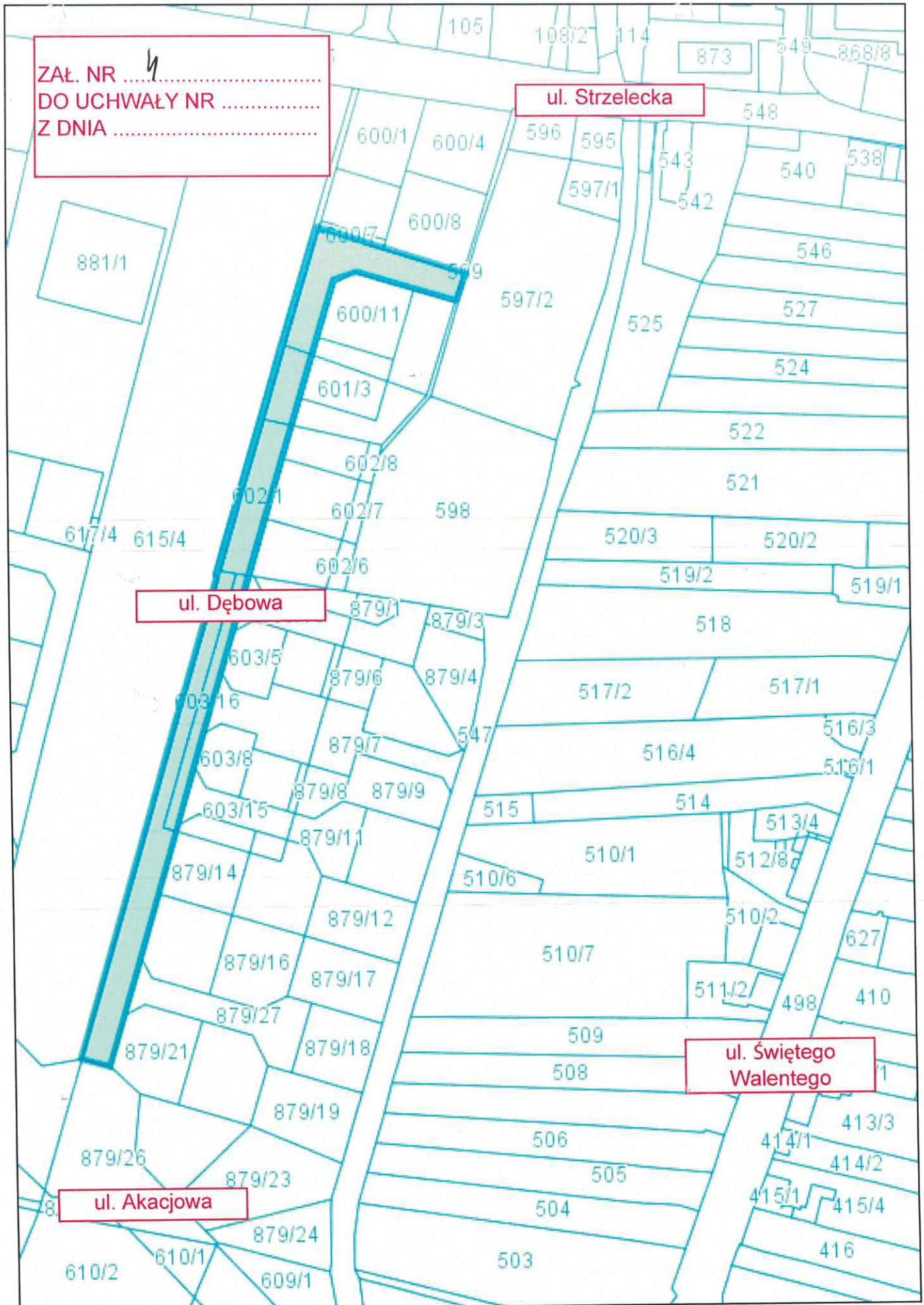


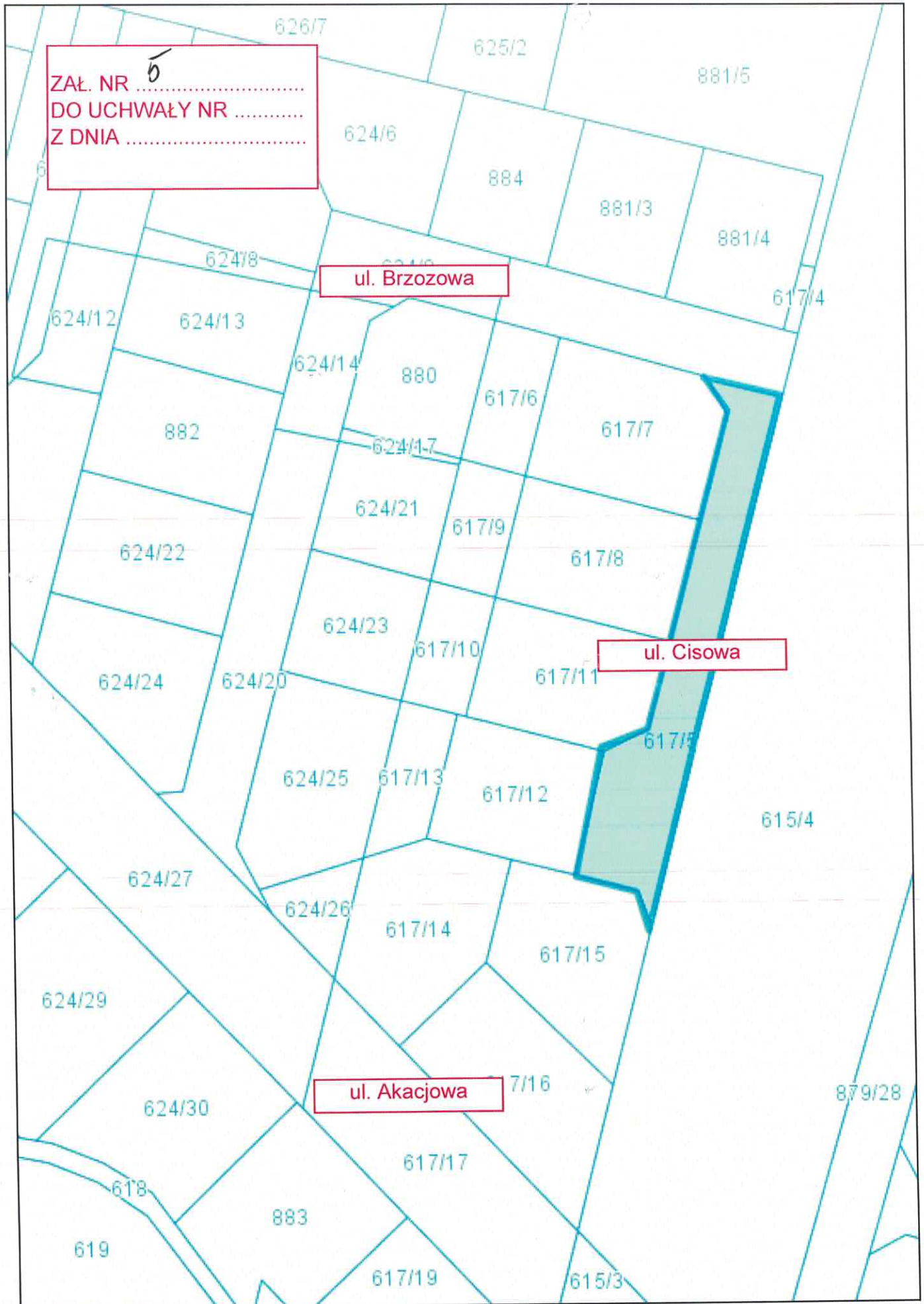




ZAŁ. NR 3
DO UCHWAŁY NR
Z DNIA







ZAŁ. NR 5
DO UCHWAŁY NR
Z DNIA

ul. Brzozowa

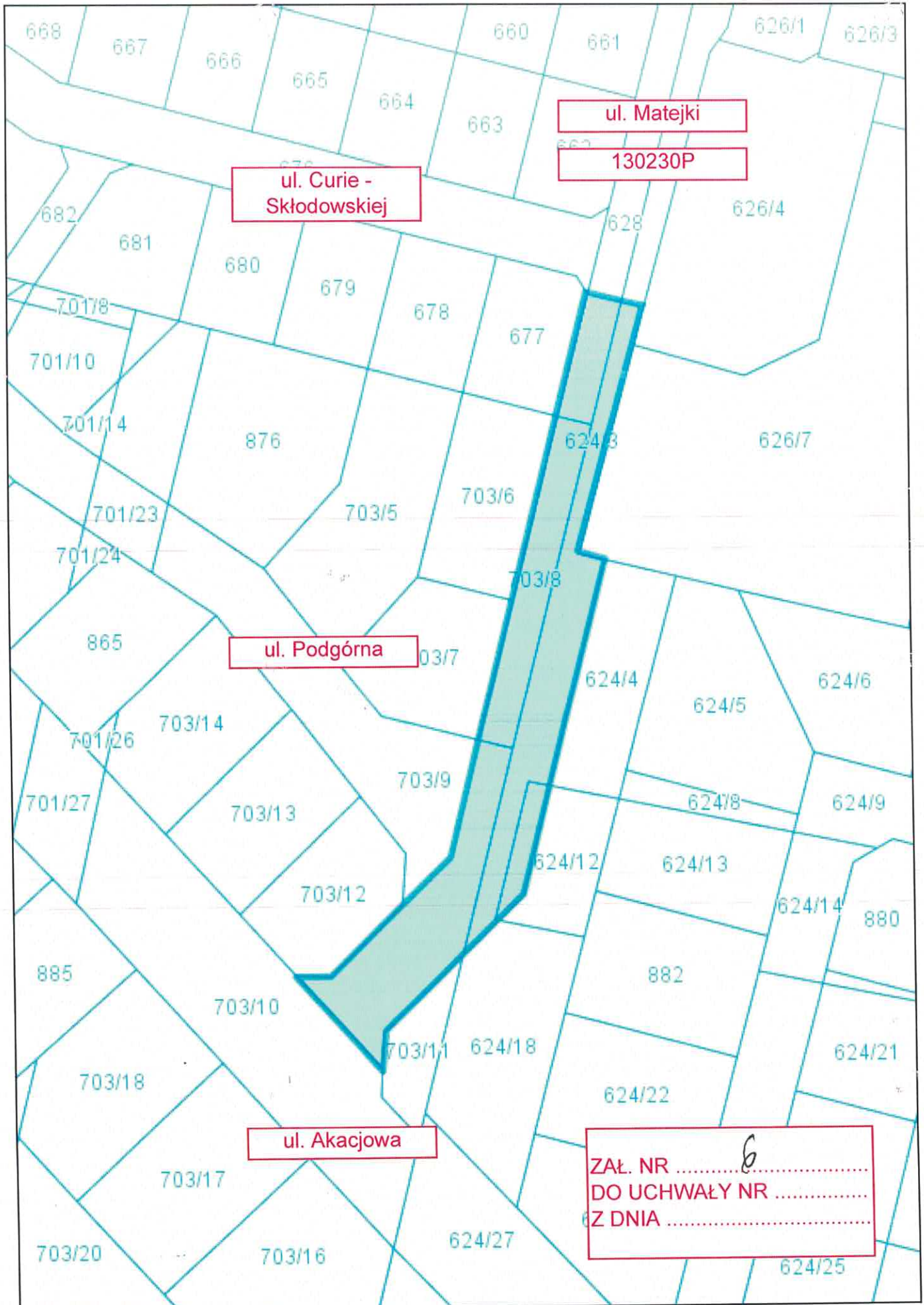
ul. Cisowa

ul. Akacyjowa



Wysoka - System Informacji Przestrzennej

skala 1 : 1000





ZAŁ. NR 4
DO UCHWAŁY NR
Z DNIA

ul. Curie -
Skłodowskiej

ul. Podgórna 4
130229P

ul. Akacyjowa

