
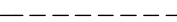











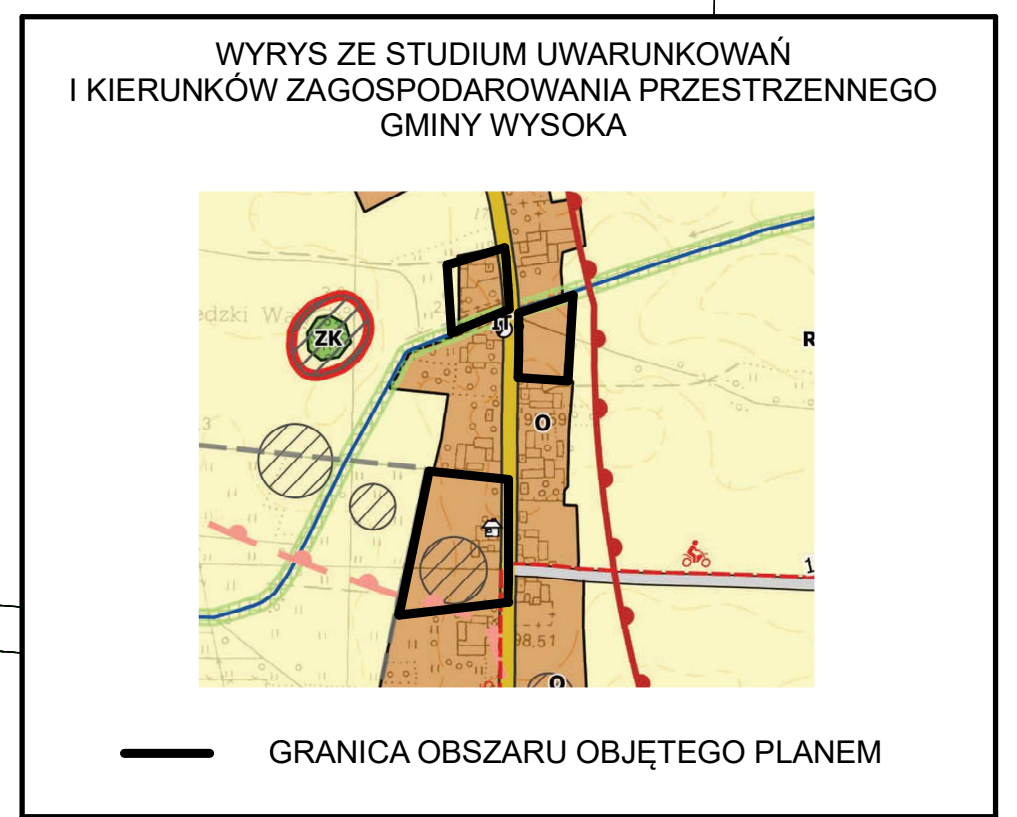


OZNACZENIA INFORMACYJNE

-  ZABUDOWA ISTNIEJĄCA
-  ZASADA PODZIAŁU NA DZIAŁKI BUDOWLANE
-  BUDYNKI W GMINNEJ EWIDENCJI ZABYTKÓW
-  STANOWISKA ARCHEOLOGICZNE

OZNACZENIA OBOWIĄZUJĄCE

-  GRANICA OBSZARU OBJĘTEGO PLANEM
-  LINIE ROZGRANICZAJĄCE TERENY O RÓŻNYM PRZEZNACZENIU LUB RÓŻNYCH ZASADACH ZAGOSPODAROWANIA
-  NIEPRZEKRACZALNE LINIE ZABUDOWY
-  OBOWIĄZUJĄCE LINIE ZABUDOWY
-  **RM** TERENY ZABUDOWY ZAGRODOWEJ
-  **MNU** TERENY ZABUDOWY MIESZKANIOWEJ JEDNORODZINNEJ Z USŁUGAMI
-  **WS** TEREN WÓD POWIERZCHNIOWYCH SRÓDLĄDOWYCH
-  **KDG** TERENY DRÓG GŁÓWNYCH PUBLICZNYCH
-  **KDW** TERENY DRÓG WEWNĘTRZNYCH
-  KIERUNEK PRZEWAŻAJĄCEJ KALENICY BUDYNKU
-  WYMIAROWANIE W METRACH



ZAŁĄCZNIK NR 1, ARK.9
DO UCHWAŁY NR .../... / 2022
RADY MIASTA I GMINY WYSOKA
Z DNIA 2022 r.

UCHWAŁA OGŁOSZONA
W DZIENNIKU URZĘDOWYM
WOJEWÓDZTWA WIELKOPOLSKIEGO
POZ.
Z DNIA 2022 r.

MIEJSCOWY PLAN ZAGOSPODAROWANIA PRZESTRZENNEGO W OBRĘBIE GRUNTÓW
WSI MŁOTKOWO, JEZIORKI KOSZTOWSKIE I WYSOCZKA, GM. WYSOKA

RYSUNEK PLANU

WIEŚ WYSOCZKA

SKALA 1: 1000

