

# MIEJSCOWY PLAN ZAGOSPODAROWANIA PRZESTRZENNEGO W OBRĘBIE GRUNTÓW WSI MŁOTKOWO, JEZIORKI KOSZTOWSKIE I WYSOCZKA, GM. WYSOKA

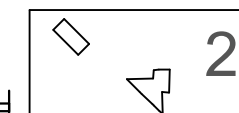
## RYSUNEK PLANU

### WIEŚ JEZIORKI KOSZTOWSKIE

ZAŁĄCZNIK NR 1, ARK.7  
DO UCHWAŁY NR .../... / 2022  
RADY MIASTA I GMINY WYSOKA  
Z DNIA ..... 2022 r.

UCHWAŁA OGŁOSZONA  
W DZIENNIKU URZĘDOWYM  
WOJEWÓDZTWA WIELKOPOLSKIEGO  
POZ. ....  
Z DNIA ..... 2022 r.

SKALA 1: 1000



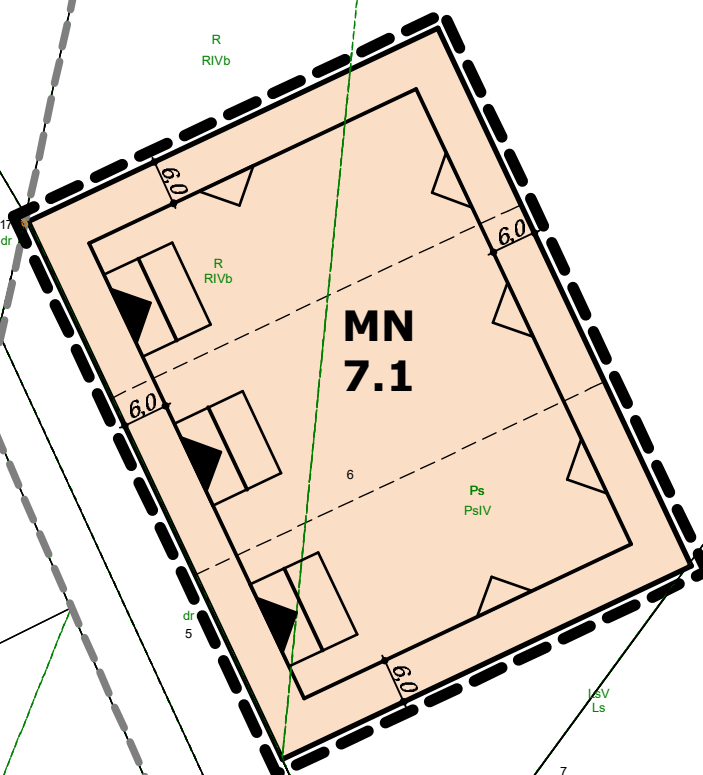
#### OZNACZENIA OBOWIĄZUJĄCE

- GRANICA OBSZARU OBJĘTEGO PLANEM
- LINIE ROZGRANICZAJĄCE TERENY O RÓŻNYM PRZEZNACZENIU LUB RÓŻNYCH ZASADACH ZAGOSPODAROWANIA
- NIEPRZEKRACZALNE LINIE ZABUDOWY
- OBOWIĄZUJĄCE LINIE ZABUDOWY
- TERENY ZABUDOWY MIESZKANIOWEJ JEDNORODZINNEJ
- KIERUNEK PRZEWAŻAJĄCEJ KALENICY BUDYNKU
- WYMIAROWANIE W METRACH

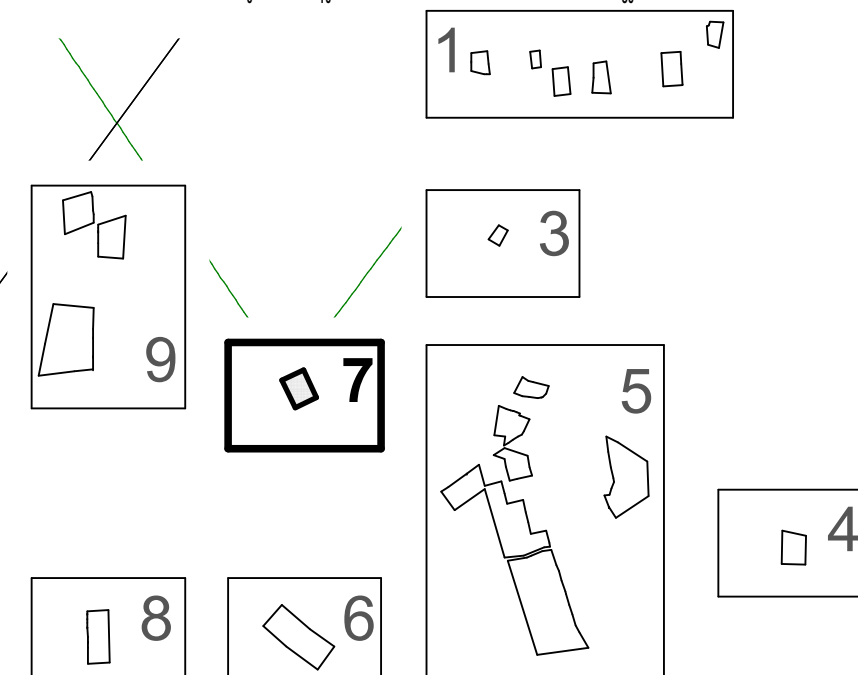
#### OZNACZENIA INFORMACYJNE

- STANOWISKA ARCHEOLOGICZNE

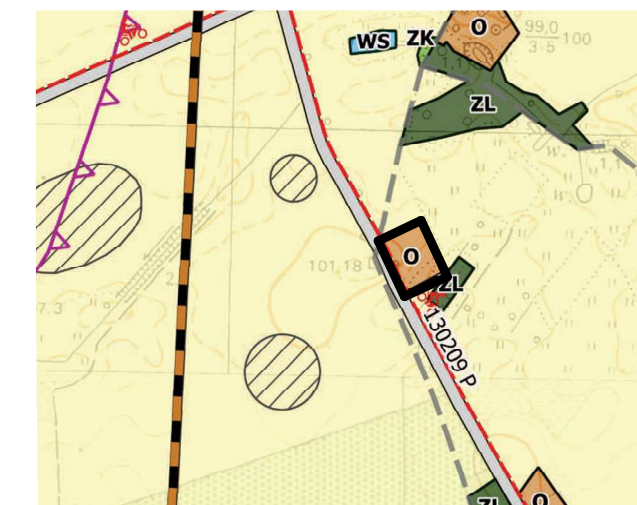
OBRĘB  
WYSOCZKA



OBRĘB  
JEZIORKI  
KOSZTOWSKIE



#### WYRYS ZE STUDIUM UWARUNKOWAŃ I KIERUNKÓW ZAGOSPODAROWANIA PRZESTRZENNEGO GMINY WYSOKA



GRANICA OBSZARU OBJĘTEGO PLANEM

**OBSZAR OBJĘTY PLANEM POŁOŻONY W OBRĘBIE NINIEJSZEGO ARKUSZA JEST POŁOŻONY W OBRĘBIE UDOKUMENTOWANEGO GŁÓWNEGO ZBIORNIKA WÓD PODZIEMNYCH (GZWP) NR 133 „ZBIORNIK MIĘDZYMORENOWY MŁOTKOWO”.**

CAŁY ARKUSZ JEST POŁOŻONY W STREFIE OCHRONNEJ RÓWNEJ 10 KROTNOŚCI WYSOKOŚCI ELEKTROWNI WIATROWEJ