

# MIEJSCOWY PLAN ZAGOSPODAROWANIA PRZESTRZENNEGO W OBRĘBIE GRUNTÓW WSI MŁOTKOWO, JEZIORKI KOSZTOWSKIE I WYSOCZKA, GM. WYSOKA

## RYSUNEK PLANU

### WIEŚ JEZIORKI KOSZTOWSKIE

ZAŁĄCZNIK NR 1, ARK.6  
DO UCHWAŁY NR .../.../2022  
RADY MIASTA I GMINY WYSOKA  
Z DNIA ..... 2022 r.

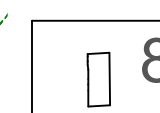
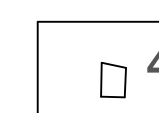
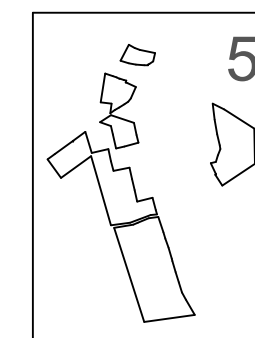
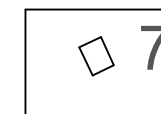
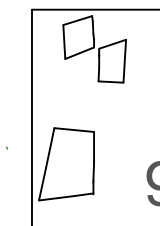
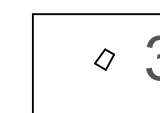
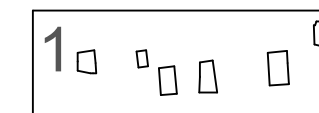
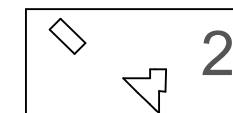
UCHWAŁA OGŁOSZONA  
W DZIENNIKU URZĘDOWYM  
WOJEWÓDZTWA WIELKOPOLSKIEGO  
POZ. ....  
Z DNIA ..... 2022 r.

OBSZAR OBJĘTY PLANEM POŁOŻONY  
W OBRĘBIE NINIEJSZEGO ARKUSZA  
JEST POŁOŻONY W OBRĘBIE UDOKUMENTOWANEGO  
GŁÓWNEGO ZBIORNIKA WÓD PODZIEMNYCH (GZWP) NR 133  
„ZBIORNIK MIĘDZYMORENOWY MŁOTKOWO”.



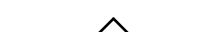




CAŁY ARKUSZ JEST POŁOŻONY W STREFIE OCHRONNEJ  
RÓWNEJ 10 KROTNOŚCI WYSOKOŚCI ELEKTROWNI WIATROWEJ

CAŁY ARKUSZ JEST POŁOŻONY W STREFIE OCHRONNEJ  
RÓWNEJ 10 KROTNOŚCI WYSOKOŚCI ELEKTROWNI WIATROWEJ


SKALA 1: 1000



#### OZNACZENIA OBOWIĄZUJĄCE

-  GRANICA OBSZARU OBJĘTEGO PLANEM
-  LINIE ROZGRANICZAJĄCE TERENY O RÓŻNYM PRZEZNACZENIU LUB RÓŻNYCH ZASADACH ZAGOSPODAROWANIA
-  NIEPRZEKRACZALNE LINIE ZABUDOWY
-  OBOWIĄZUJĄCE LINIE ZABUDOWY
-  TERENY ZABUDOWY ZAGRODOWEJ
-  KIERUNEK PRZEWAŻAJĄCEJ KALENICY BUDYNKU
-  WYMIAROWANIE W METRACH

#### OZNACZENIA INFORMACYJNE

-  ZABUDOWA ISTNIEJĄCA

