

# MIEJSCOWY PLAN ZAGOSPODAROWANIA PRZESTRZENNEGO W OBRĘBIE GRUNTÓW WSI MŁOTKOWO, JEZIORKI KOSZTOWSKIE I WYSOCZKA, GM. WYSOKA


## RYSUNEK PLANU

### WIEŚ MŁOTKOWO

ZALĄCZNIK NR 1, ARK.2  
DO UCHWAŁY NR ..... / ..... / 2022  
RADY MIASTA I GMINY WYSOKA  
Z DNIA ..... 2022 r.

UCHWAŁA OGŁOSZONA  
W DZIENNIKU URZĘDOWYM  
WOJEWÓDZTWA WIELKOPOLSKIEGO  
POZ. ....  
Z DNIA ..... 2022 r.





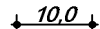
SKALA 1: 1000





**OBSZAR OBJĘTY PLANEM POŁOŻONY  
W OBRĘBIE NINIEJSZEGO ARKUSZA  
JEST POŁOŻONY W OBRĘBIE UDOKUMENTOWANEGO  
GŁÓWNEGO ZBIORNIKA WÓD PODZIEMNYCH (GZWP) NR 133  
„ZBIORNIK MIĘDZYMORENOWY MŁOTKOWO”.**

CAŁY ARKUSZ JEST POŁOŻONY W STREFIE OCHRONNEJ  
RÓWNEJ 10 KROTNOŚCI WYSOKOŚCI ELEKTROWNI WIATROWEJ

#### OZNACZENIA OBOWIĄZUJĄCE

-  GRANICA OBSZARU OBJĘTEGO PLANEM
-  LINIE ROZGRANICZAJĄCE TERENY O RÓŻNYM PRZEZNACZENIU LUB RÓŻNYCH ZASADACH ZAGOSPODAROWANIA
-  NIEPRZEKRACZALNE LINIE ZABUDOWY
-  TERENY ZABUDOWY ZAGRODOWEJ
-  WYMIAROWANIE W METRACH

#### OZNACZENIA INFORMACYJNE

-  ZABUDOWA ISTNIEJĄCA
-  STANOWISKA ARCHEOLOGICZNE

**WYRYS ZE STUDIUM UWARUNKOWAŃ  
I KIERUNKÓW ZAGOSPODAROWANIA PRZESTRZENNEGO  
GMINY WYSOKA**



 GRANICA OBSZARU OBJĘTEGO PLANEM

24  
AZP 35-30/144

23

