

# MIEJSCOWY PLAN ZAGOSPODAROWANIA PRZESTRZENNEGO W OBRĘBIE GRUNTÓW WSI MŁOTKOWO, JEZIORKI KOSZTOWSKIE I WYSOCZKA, GM. WYSOKA












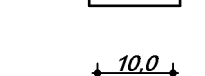

## RYSUNEK PLANU






### WIEŚ MŁOTKOWO

ZAŁĄCZNIK NR 1, ARK.1  
DO UCHWAŁY NR .../.../2022  
RADY MIASTA I GMINY WYSOKA  
Z DNIA ..... 2022 r.

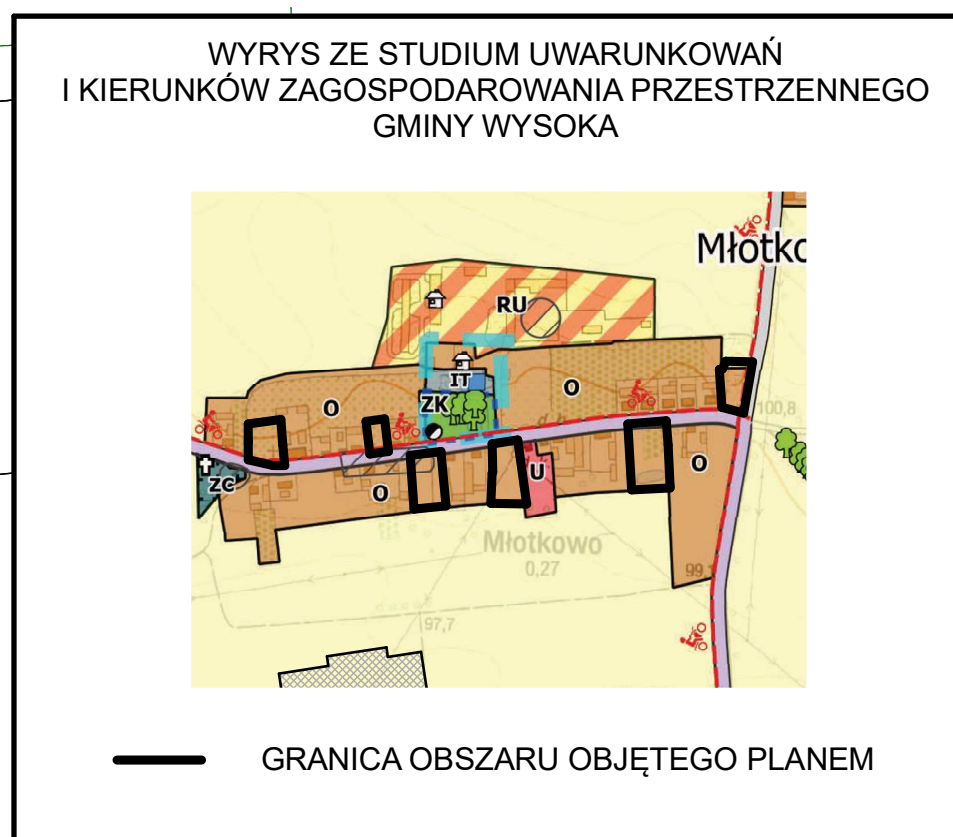
UCHWAŁA OGŁOSZONA  
W DZIENNIKU URZĘDOWYM  
WOJEWÓDZTWA WIELKOPOLSKIEGO  
POZ. ....  
Z DNIA ..... 2022 r.

#### OZNACZENIA OBOWIĄZUJĄCE

-  GRANICA OBSZARU OBJĘTEGO PLANEM
-  LINIE ROZGRANICZAJĄCE TERENY O RÓŻNYM PRZEZNACZENIU LUB RÓŻNYCH ZASADACH ZAGOSPODAROWANIA
-  NIEPRZEKACZALNE LINIE ZABUDOWY
-  OBOWIĄZUJĄCE LINIE ZABUDOWY
-  TERENY ZABUDOWY ZAGRODOWEJ
-  TERENY ZABUDOWY MIESZKANIOWEJ JEDNORODZINNEJ
-  TERENY ZABUDOWY MIESZKANIOWEJ JEDNORODZINNEJ Z USŁUGAMI
-  TEREN USŁUG KULTU RELIGIJNEGO
-  TERENY DRÓG PUBLICZNYCH DOJAZDOWYCH
-  TERENY DRÓG WEWNĘTRZNYCH
-  KIERUNEK PRZEWAŻAJĄCEJ KALENICY BUDYNKU
-  WYMIAROWANIE W METRACH
-  PASY TECHNOLOGICZNE OD ISTNIEJĄCYCH LINII ELEKTROENERGETYCZNYCH SN

- #### OZNACZENIA INFORMACYJNE
-  ZABUDOWA ISTNIEJĄCA
  -  ISTNIEJĄCE LINIE ELEKTROENERGETYCZNE SN
  -  NASŁUPOWA STACJA TRANSFORMATOROWA
  -  KAPLICZKA, KRZYŻ PRZYDROŻNY, POMNIK
  -  PARKI OBJĘTE OCHRONĄ KOSERWATORSKĄ

SKALA 1: 1000



**OBSZAR OBJĘTY PLANEM POŁOŻONY W OBRĘBIE NINIEJSZEGO ARKUSZA JEST POŁOŻONY W OBRĘBIE UDOKUMENTOWANEGO GŁÓWNEGO ZBIORNIKA WÓD PODZIEMNYCH (GZWP) NR 133 „ZBIORNIK MIĘDZYMORENOWY MŁOTKOWO”.**

CAŁY ARKUSZ JEST POŁOŻONY W STREFIE OCHRONNEJ RÓWNEJ 10 KROTNOŚCI WYSOKOŚCI ELEKTROWNI WIATROWEJ