

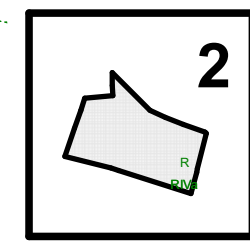
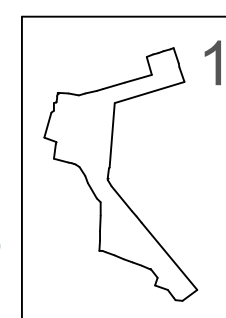
RYSUNEK PLANU

SKALA 1: 1000

WIEŚ SĘDZINIEC I MIASTO WYSOKA

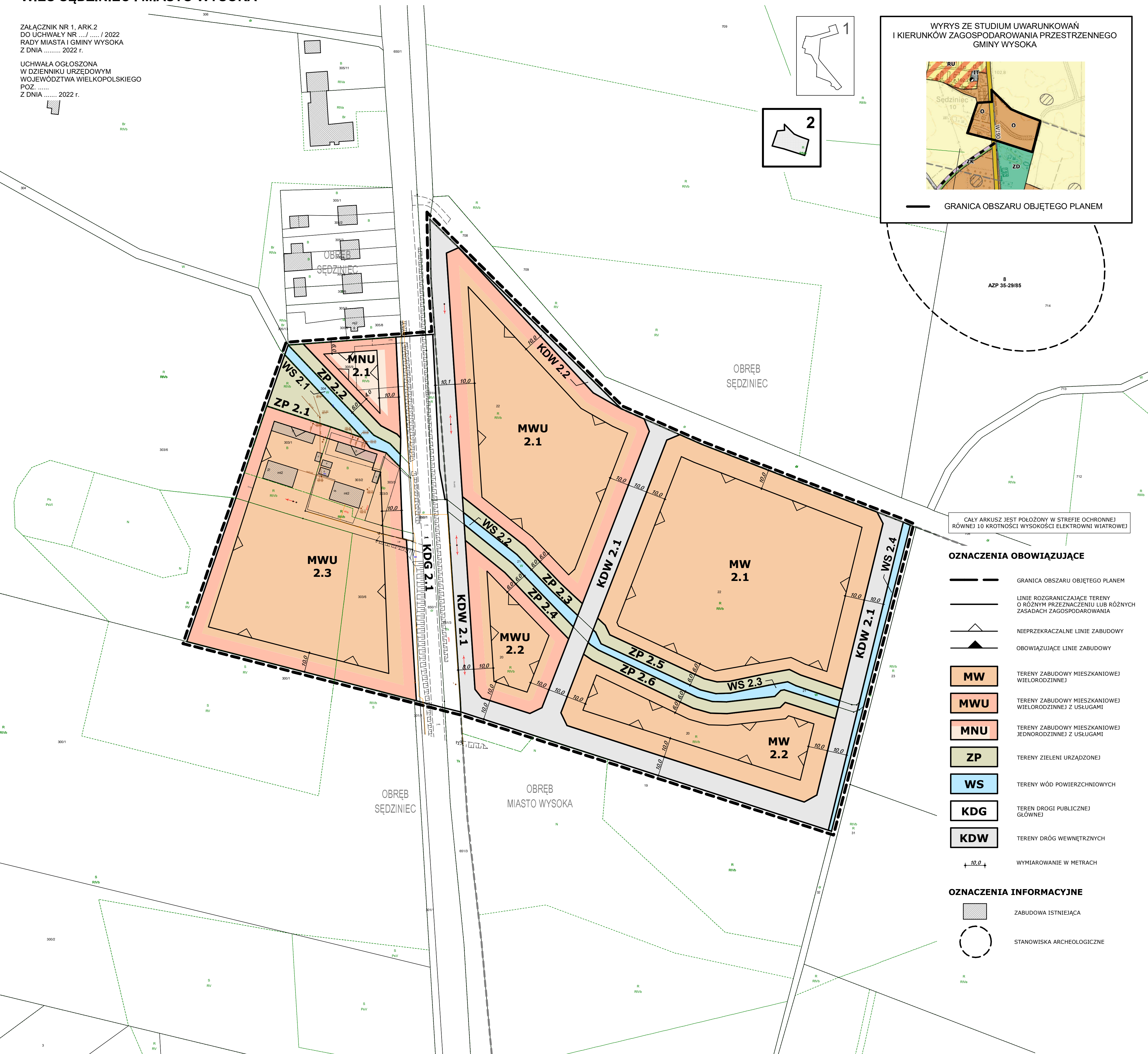
ZALĄCZNIK NR 1. ARK.2
 DO UCHWAŁY NR / 2022
 RADY MIASTA I GMINY WYSOKA
 Z DNIA 2022 r.

UCHWAŁA OGŁOSZONA
 W DZIENNIKU URZĘDOWYM
 WOJEWÓDZTWA WIELKOPOLSKIEGO
 POZ.
 Z DNIA 2022 r.



WYRYS ZE STUDIUM UWARUNKWAŃ
 I KIERUNKÓW ZAGOSPODAROWANIA PRZESTRZENNEGO
 GMINY WYSOKA

— GRANICA OBSZARU OBJĘTEGO PLANEM



CAŁY ARKUSZ JEST POŁOŻONY W STREFIE OCHRONNEJ
 RÓWNEJ 10 KROTNOŚCI WYSOKOŚCI ELEKTROWNI WIATROWEJ

- OZNACZENIA OBOWIĄZUJĄCE**
- GRANICA OBSZARU OBJĘTEGO PLANEM
 - LINIE ROZGRANICZAJĄCE TERENY O RÓŻNYM PRZEZNACZENIU LUB RÓŻNYCH ZASADACH ZAGOSPODAROWANIA
 - NIEPRZEKRACZALNE LINIE ZABUDOWY
 - OBOWIĄZUJĄCE LINIE ZABUDOWY
 - MW** TERENY ZABUDOWY MIESZKANIOWEJ WIELORODZINNEJ
 - MWU** TERENY ZABUDOWY MIESZKANIOWEJ WIELORODZINNEJ Z USŁUGAMI
 - MNU** TERENY ZABUDOWY MIESZKANIOWEJ JEDNORODZINNEJ Z USŁUGAMI
 - ZP** TERENY ZIELENI URZĄDZONEJ
 - WS** TERENY WÓD POWIERZCHNIOWYCH
 - KDG** TEREN DROGI PUBLICZNEJ GŁÓWNEJ
 - KDW** TERENY DRÓG WEWNĘTRZNYCH
 - WYMIAROWANIE W METRACH
- OZNACZENIA INFORMACYJNE**
- ZABUDOWA ISTNIEJĄCA
 - STANOWISKA ARCHEOLOGICZNE