

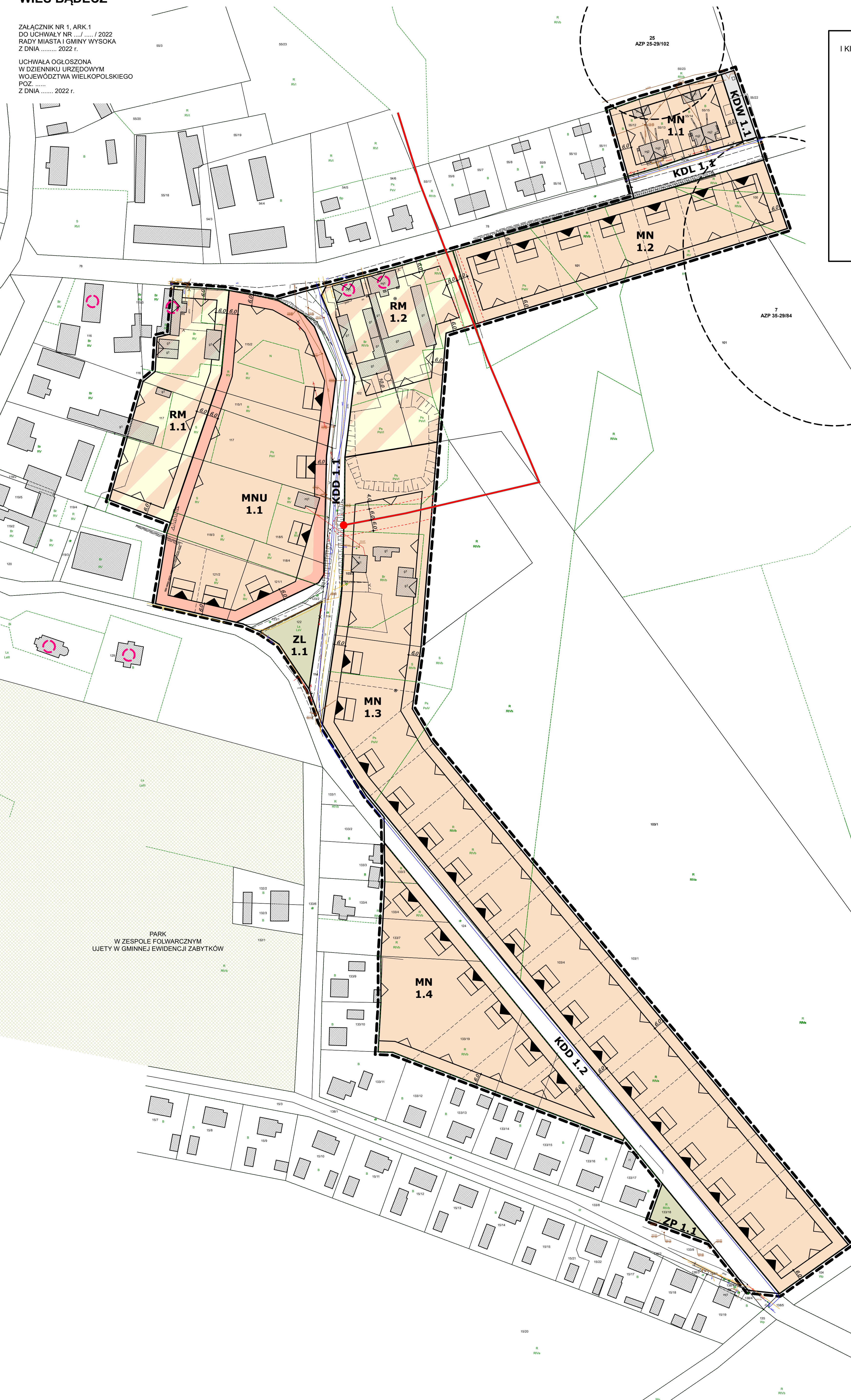
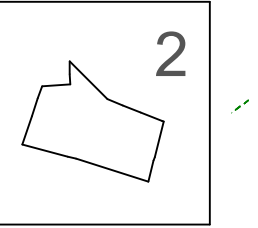
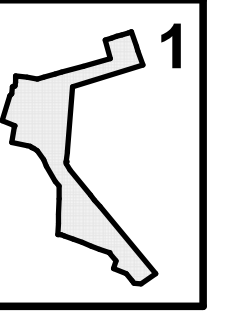
**RYSUNEK PLANU**

**WIEŚ BADECZ**

SKALA 1: 1000



ZALĄCZNIK NR 1, ARK.1  
 DO UCHWAŁY NR ..... / 2022  
 RADY MIASTA I GMINY WYSOKA  
 Z DNIA ..... 2022 r.  
 UCHWAŁA OGŁOSZONA  
 W DZIENNIKU URZĘDOWYM  
 WOJEWÓDZTWA WIELKOPOLSKIEGO  
 POZ. ....  
 Z DNIA ..... 2022 r.



CAŁY ARKUSZ JEST POŁOŻONY W STREFIE OCHRONNEJ  
 RÓWNEJ 10 KROTNOŚCI WYSOKOŚCI ELEKTROWNI WIATROWEJ

**OZNACZENIA OBOWIĄZUJĄCE**

- GRANICA OBSZARU OBJĘTEGO PLANEM
- LINIE ROZGRANICZAJĄCE TERENY O RÓŻNYM PRZEZNACZENIU LUB RÓŻNYCH ZASADACH ZAGOSPODAROWANIA
- NIEPRZEKACZALNE LINIE ZABUDOWY
- OBOWIĄZUJĄCE LINIE ZABUDOWY
- RM** TERENY ZABUDOWY ZAGRODOWEJ
- MN** TERENY ZABUDOWY MIESZKANIOWEJ JEDNORODZINNEJ
- MNU** TERENY ZABUDOWY MIESZKANIOWEJ JEDNORODZINNEJ Z USŁUGAMI
- ZP** TERENY ZIELENI URZĄDZONEJ
- ZL** TEREN LASU
- KDL** TERENY DROGI PUBLICZNEJ LOKALNEJ
- KDD** TERENY DRÓG PUBLICZNYCH DOJAZDOWYCH
- KDW** TERENY DRÓG WEWNĘTRZNYCH
- KIERUNEK PRZEWAŻAJĄCEJ KALENICY BUDYNKU
- WYMIAROWANIE W METRACH
- PASY TECHNOLOGICZNE OD ISTNIEJĄCYCH LINII ELEKTROENERGETYCZNYCH SN

**OZNACZENIA INFORMACYJNE**

- ZABUDOWA ISTNIEJĄCA
- ISTNIEJĄCE LINIE ELEKTROENERGETYCZNE SN
- ZASADA PODZIAŁU NA DZIAŁKI BUDOWLANE
- NASŁUPOWA STACJA TRANSFORMATOROWA
- PARKI OBJĘTE OCHRONĄ KOSERWATORSKĄ
- BUDYNKI W GMINNEJ EWIDENCJI ZABYTKÓW
- STANOWISKA ARCHEOLOGICZNE

PARK  
 W ZESPOLE FOLWARCZYM  
 UJĘTY W GMINNEJ EWIDENCJI ZABYTKÓW