

MIEJSCOWY PLAN ZAGOSPODAROWANIA PRZESTRZENNEGO W OBRĘBIE GRUNTÓW
 WSI TŁUKOMY I KIJASZKOWO, GM. WYSOKA

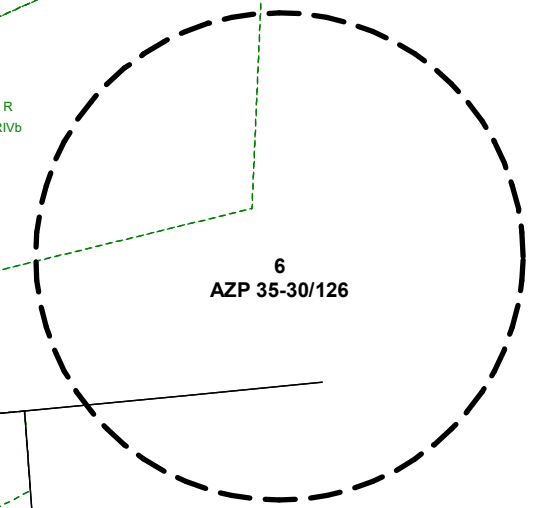
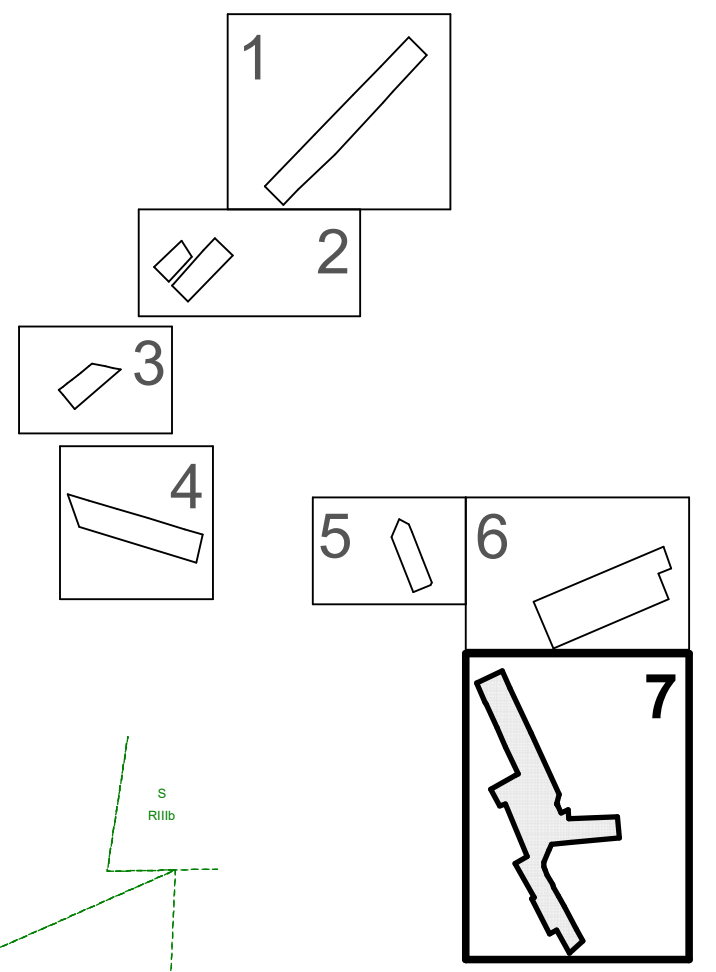
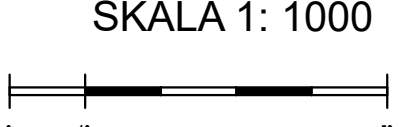
RYSunEK PLANU

WIEŚ KIJASZKOWO

ZALĄCZNIK NR 1, ARK. 7
 DO UCHWAŁY NR ... / 2022
 RADY MIASTA I GMINY WYSOKA
 Z DNIA ... 2022 r.

UCHWAŁA OGŁOSZONA
 W DZIENNIKU URZĘDOWYM
 WOJEWÓDZTWA WIELKOPOLSKIEGO
 POZ.
 Z DNIA ... 2022 r.

SKALA 1: 1000



CAŁY OBSZAR OBJĘTY PLANEM POŁOŻONY
 W OBRĘBIE NINIEJSZEGO ARKUSZA
 JEST POŁOŻONY W OBRĘBIE UDOKUMENTOWANEGO
 GŁÓWNEGO ZBIORNIKA WÓD PODZIEMNYCH (GZWP) NR 133
 „ZBIORNIK MIĘDZYMORENOWY MŁOTKOWO”.

CAŁY ARKUSZ JEST POŁOŻONY W STREFIE OCHRONNEJ
 RÓWNEJ 10 KROTNOŚCI WYSOKOŚCI ELEKTROWNI WIATROWEJ

OZNACZENIA OBOWIĄZUJĄCE

- GRANICA OBSZARU OBJĘTEGO PLANEM
- LINIE ROZGRANICZAJĄCE TERENY O RÓŻNYM PRZEZNACZENIU LUB RÓŻNYCH ZASADACH ZAGOSPODAROWANIA
- NIEPRZEKRACZALNE LINIE ZABUDOWY
- OBOWIĄZUJĄCE LINIE ZABUDOWY
- RM** TERENY ZABUDOWY ZAGRODOWEJ
- MN** TERENY ZABUDOWY MIESZKANIOWEJ JEDNORODZINNEJ
- MNU** TERENY ZABUDOWY MIESZKANIOWEJ JEDNORODZINNEJ Z USŁUGAMI
- MWU** TERENY ZABUDOWY MIESZKANIOWEJ WIELORODZINNEJ Z USŁUGAMI
- U** TEREN USŁUG
- R** TEREN ROLNICZY
- KDD** TEREN DROGI PUBLICZNEJ DOJAZDOWEJ
- KDW** TERENY DRÓG WEWNĘTRZNYCH
- KIERUNEK PRZEWAŻAJĄCEJ KALENICY BUDYNKU
- WYMIAROWANIE W METRACH

OZNACZENIA INFORMACYJNE

- ZABUDOWA ISTNIEJĄCA
- ISTNIEJĄCE LINIE ELEKTROENERGETYCZNE SN
- ZASADA PODZIAŁU NA DZIAŁKI BUDOWLANE
- NASŁUPOWA STACJA TRANSFORMATOROWA
- BUDYNKI W GMINNEJ EWIDENCJI ZABYTKÓW
- STANOWISKA ARCHEOLOGICZNE

