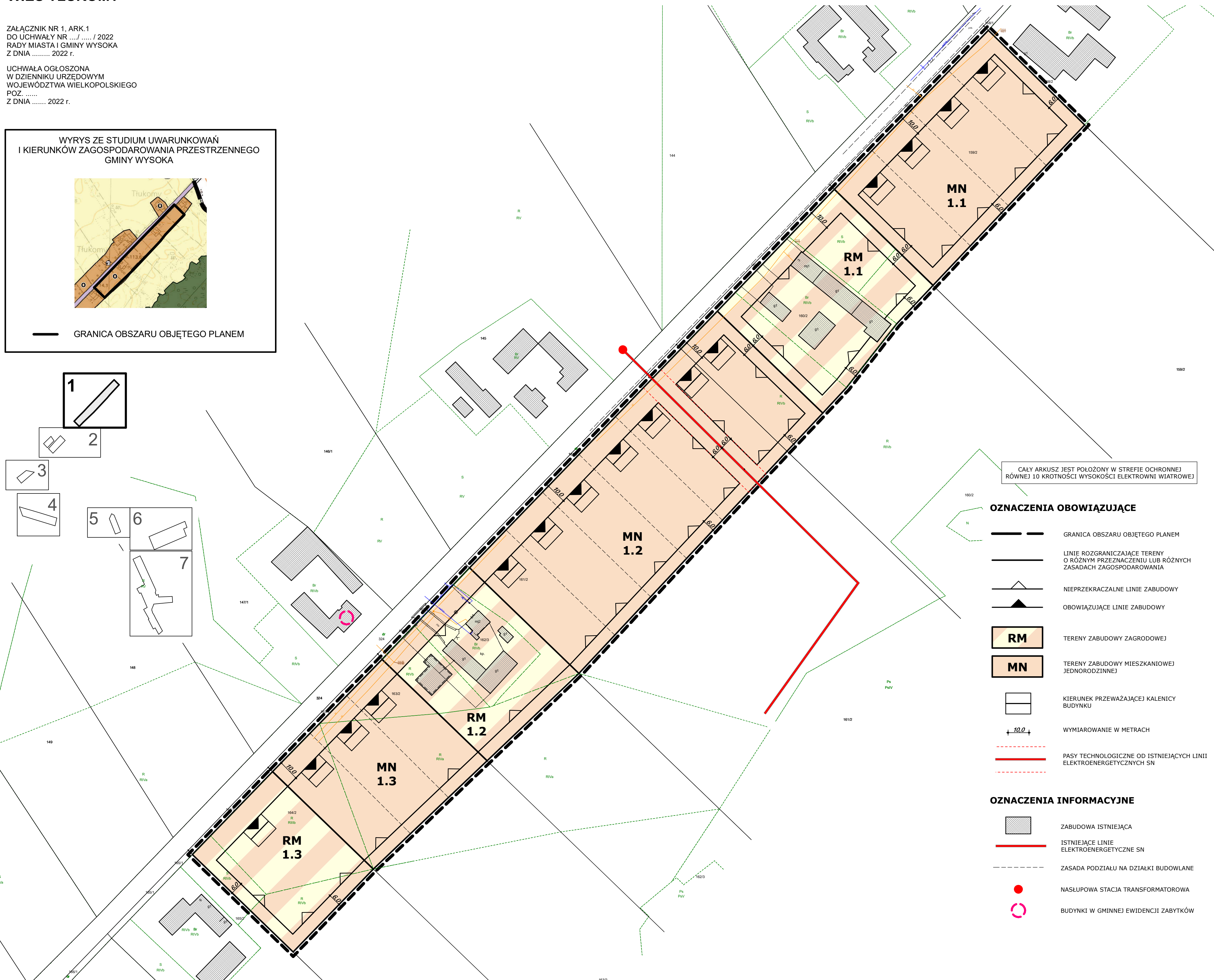
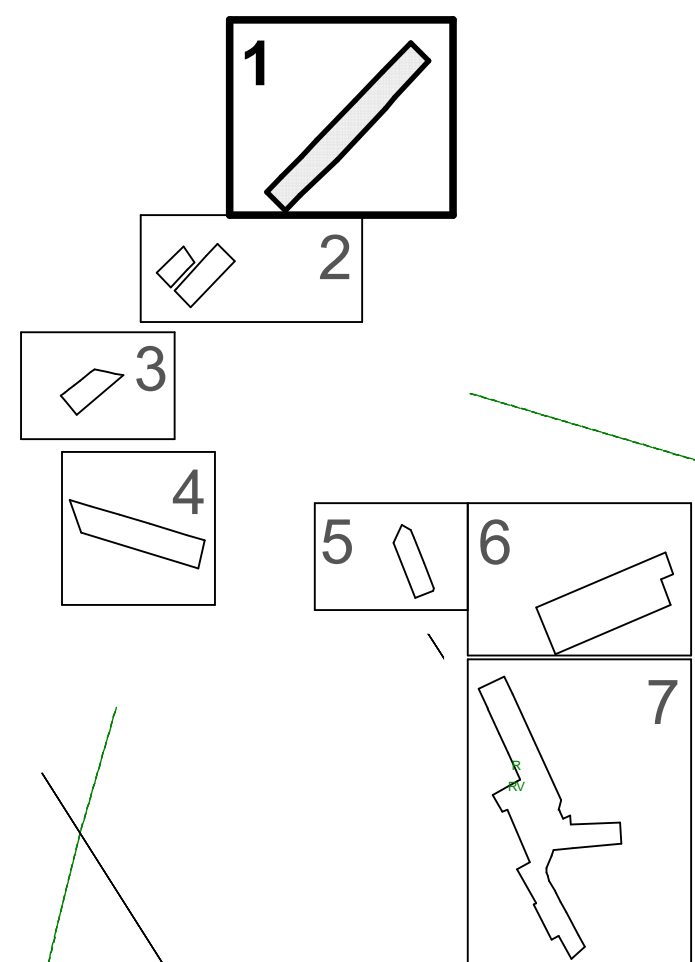
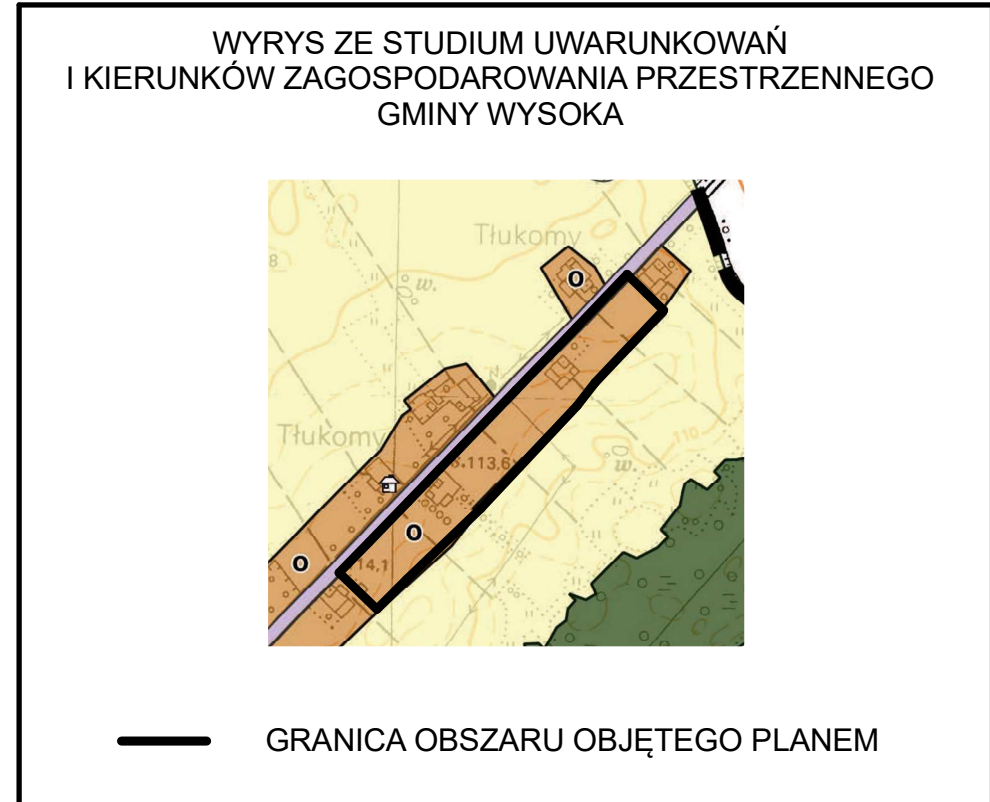
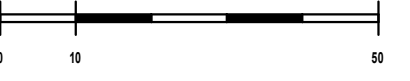


RYSUNEK PLANU

WIEŚ TŁUKOMY

ZALĄCZNIK NR 1, ARK. 1
 DO UCHWAŁY NR / 2022
 RADY MIASTA I GMINY WYSOKA
 Z DNIA 2022 r.

UCHWAŁA OGŁOSZONA
 W DZIENNIKU URZĘDOWYM
 WOJEWÓDZTWA WIELKOPOLSKIEGO
 POZ
 Z DNIA 2022 r.



CAŁY ARKUSZ JEST POŁOŻONY W STREFIE OCHRONNEJ
 RÓWNEJ 10 KROTNOŚCI WYSOKOŚCI ELEKTROWNI WIATROWEJ

OZNACZENIA OBOWIĄZUJĄCE

- GRANICA OBSZARU OBJĘTEGO PLANEM
- LINIE ROZGRANICZAJĄCE TERENY O RÓŻNYM PRZEZNACZENIU LUB RÓŻNYCH ZASADACH ZAGOSPODAROWANIA
- NIEPRZEKRACZALNE LINIE ZABUDOWY
- OBOWIĄZUJĄCE LINIE ZABUDOWY
- RM** TERENY ZABUDOWY ZAGRODOWEJ
- MN** TERENY ZABUDOWY MIESZKANIOWEJ JEDNORODZINNEJ
- KIERUNEK PRZEWAŻAJĄCEJ KALENICY BUDYNKU
- WYMIAROWANIE W METRACH
- PASY TECHNOLOGICZNE OD ISTNIEJĄCYCH LINII ELEKTROENERGETYCZNYCH SN

OZNACZENIA INFORMACYJNE

- ZABUDOWA ISTNIEJĄCA
- ISTNIEJĄCE LINIE ELEKTROENERGETYCZNE SN
- ZASADA PODZIAŁU NA DZIAŁKI BUDOWLANE
- NASŁUPOWA STACJA TRANSFORMATOROWA
- BUDYNKI W GMINNEJ EWIDENCJI ZABYTKÓW