

**RYSUNEK PLANU**

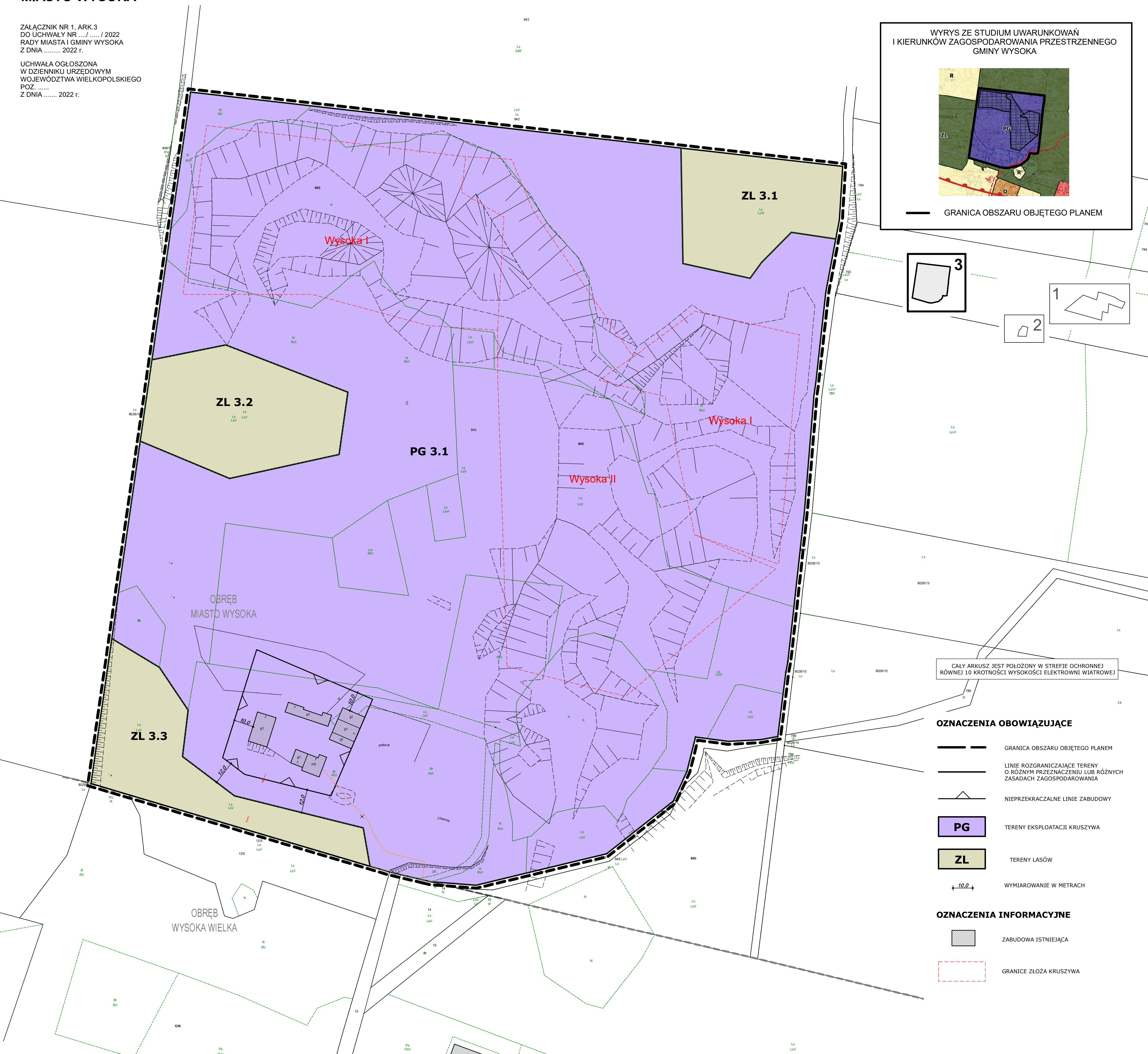
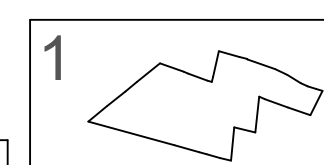
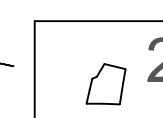

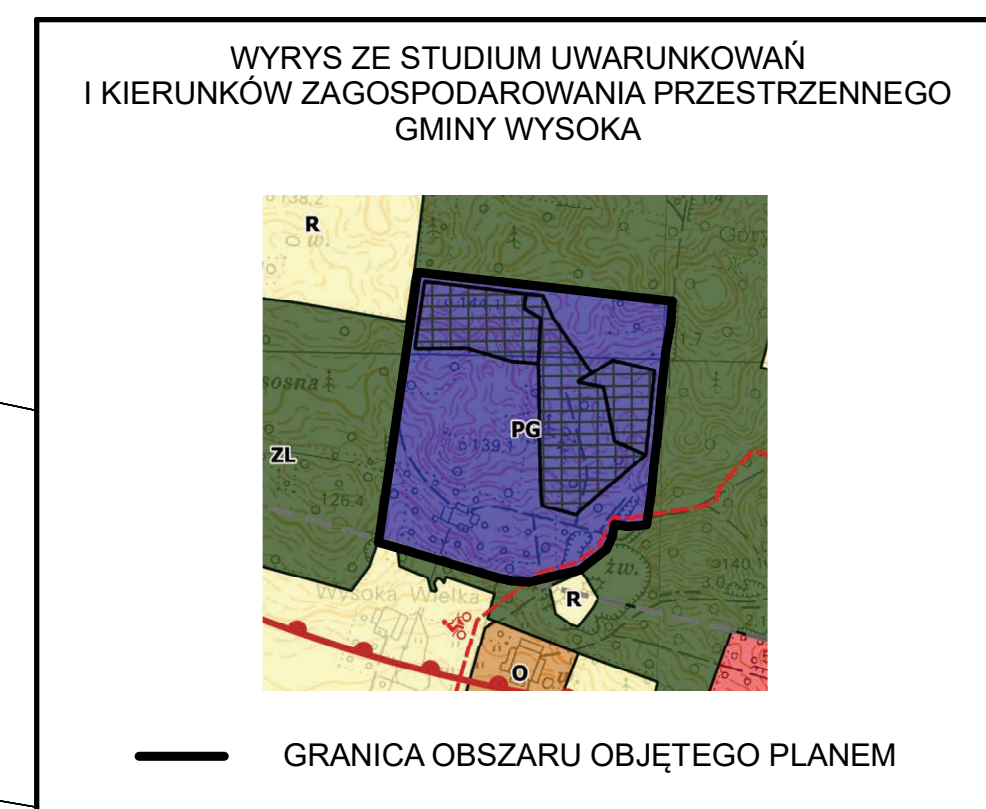
**MIASTO WYSOKA**

SKALA 1: 1000



ZAŁĄCZNIK NR 1. ARK.3  
DO UCHWAŁY NR ... / ... / 2022  
RADY MIASTA I GMINY WYSOKA  
Z DNIA ..... 2022 r.

UCHWAŁA OGŁOSZONA  
W DZIENNIKU URZĘDOWYM  
WOJEWÓDZTWA WIELKOPOLSKIEGO  
POZ. ....  
Z DNIA ..... 2022 r.



CAŁY ARKUSZ JEST POŁOŻONY W STREFIE OCHRONNEJ  
RÓWNEJ 10 KROTNOŚCI WYSOKOŚCI ELEKTROWNI WIATROWEJ

**OZNACZENIA OBOWIĄZUJĄCE**

- GRANICA OBSZARU OBJĘTEGO PLANEM
- LINIE ROZGRANICZAJĄCE TERENY  
O RÓŻNYM PRZEZNACZENIU LUB RÓŻNYCH  
ZASADACH ZAGOSPODAROWANIA
- NIEPRZEKACZALNE LINIE ZABUDOWY
- PG** TERENY EKSPLOATACJI KRUSZYWA
- ZL** TERENY LASÓW
- WYMIAROWANIE W METRACH

**OZNACZENIA INFORMACYJNE**

- ZABUDOWA ISTNIEJĄCA
- GRANICE ZŁOŻA KRUSZYWA