

MIEJSCOWY PLAN ZAGOSPODAROWANIA PRZESTRZENNEGO W OBRĘBIE GRUNTÓW
WSI WYSOKA WIELKA I MIASTA WYSOKA, GM. WYSOKA - etap 1

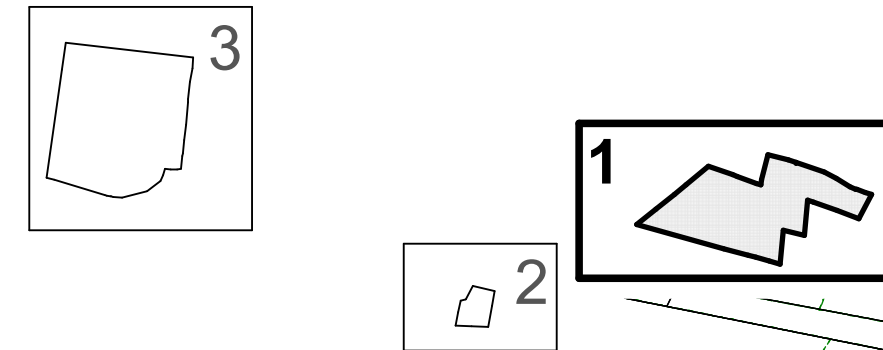
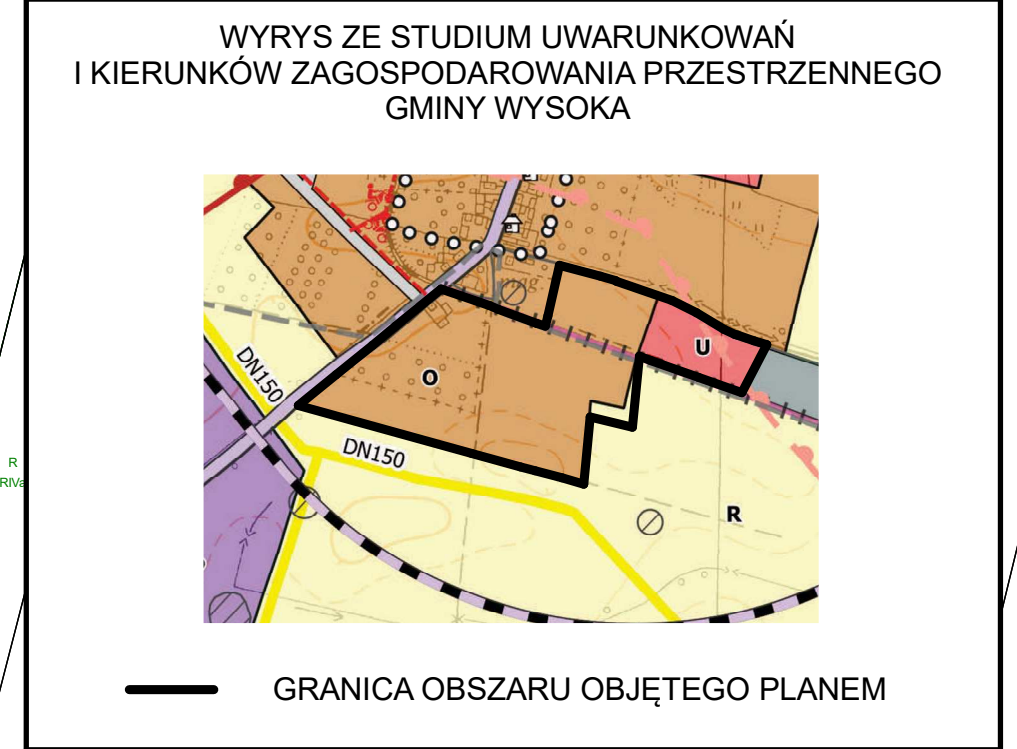
RYSUNEK PLANU

WIEŚ WYSOKA WIELKA I MIASTO WYSOKA

ZALĄCZNIK NR 1, ARK.1
DO UCHWAŁY NR ... / 2022
RADY MIASTA I GMINY WYSOKA
Z DNIA 2022 r.

UCHWAŁA OGŁOSZONA
W DZIENNIKU URZĘDOWYM
WOJEWÓDZTWA WIELKOPOLSKIEGO
POZ
Z DNIA 2022 r.

SKALA 1: 1000



OZNACZENIA OBOWIĄZUJĄCE

GRANICA OBSZARU OBJĘTEGO PLANEM

LINIE ROZGRANICZAJĄCE TERENY
O RÓŻNYM PRZEZNACZENIU LUB RÓŻNYCH
ZASADACH ZAGOSPODAROWANIA

NIEPRZEKRACZALNE LINIE ZABUDOWY

OBOWIĄZUJĄCE LINIE ZABUDOWY

RM TERENY ZABUDOWY ZAGRODOWEJ

MN TERENY ZABUDOWY MIESZKANIOWEJ
JEDNORODZINNEJ

MNU TERENY ZABUDOWY MIESZKANIOWEJ
JEDNORODZINNEJ Z USŁUGAMI

U TEREN USŁUG

KK TEREN KOLEI WĄSKOTOROWYCH

KDD TEREN DRÓGI PUBLICZNEJ
DOJAZDOWYCH

KDW TERENY DRÓG WEWNĘTRZNYCH

KIERUNEK PRZEWAŻAJĄCEJ KALENICY
BUDYNKU

WYMIAROWANIE W METRACH

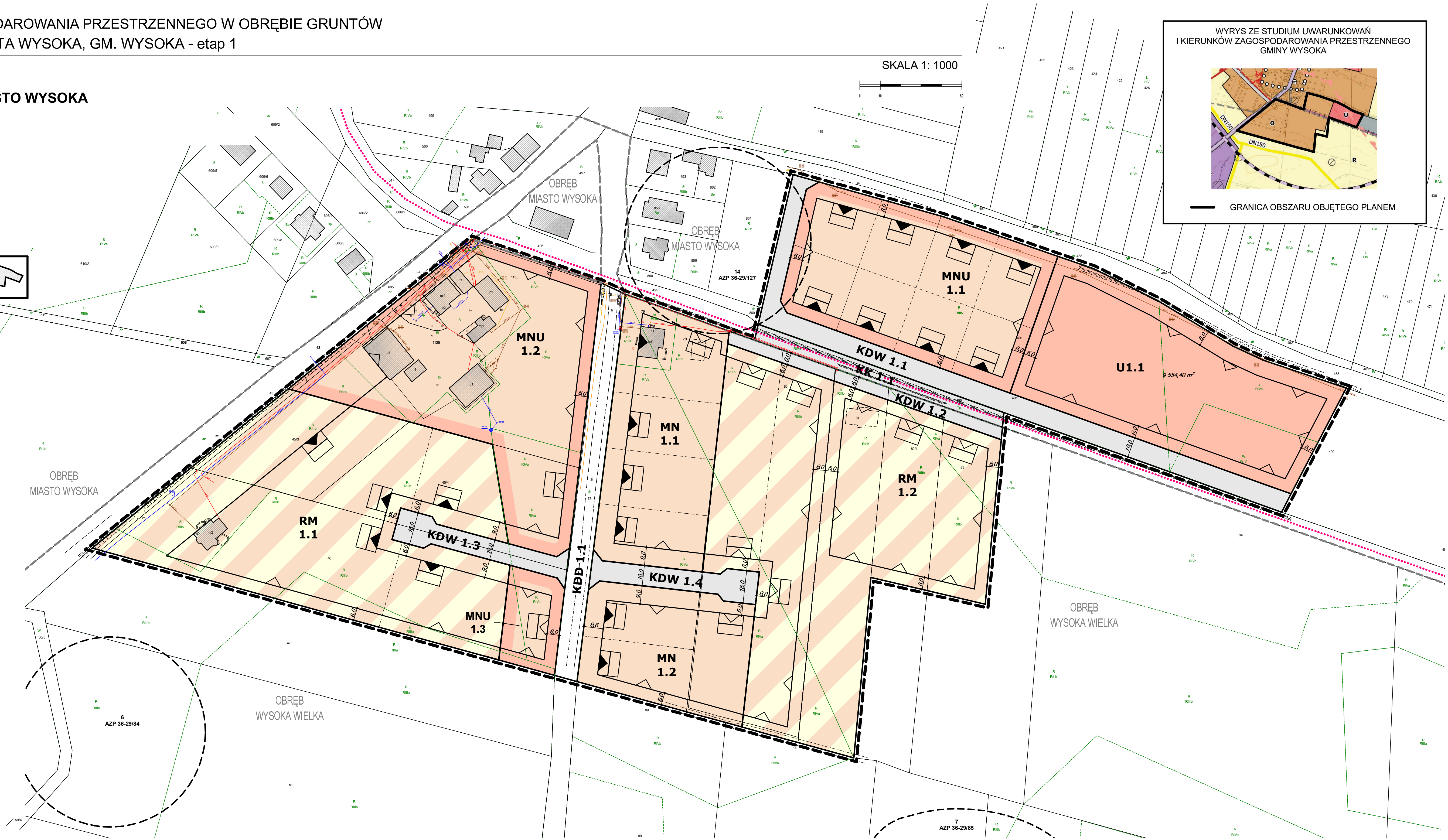
OZNACZENIA INFORMACYJNE

ZABUDOWA ISTNIEJĄCA

ZASADA PODZIAŁU NA DZIAŁKI BUDOWLANE

STANOWISKA ARCHEOLOGICZNE

SZLAK WYRZYKIEJ KOLEI POWIATOWEJ



OBRĘB
MIASTO WYSOKA

OBRĘB
MIASTO WYSOKA

OBRĘB
MIASTO WYSOKA

OBRĘB
MIASTO WYSOKA

OBRĘB
WYSOKA WIELKA

OBRĘB
WYSOKA WIELKA

