

MIEJSCOWY PLAN ZAGOSPODAROWANIA PRZESTRZENNEGO W OBRĘBIE GRUNTÓW WSI RUDNA, STARE I GMUROWO, GM. WYSOKA

RYSUNEK PLANU

WIEŚ STARE

ZAŁĄCZNIK NR 1, ARK.6
DO UCHWAŁY NR .../.../2022
RADY MIASTA I GMINY WYSOKA
Z DNIA 2022 r.

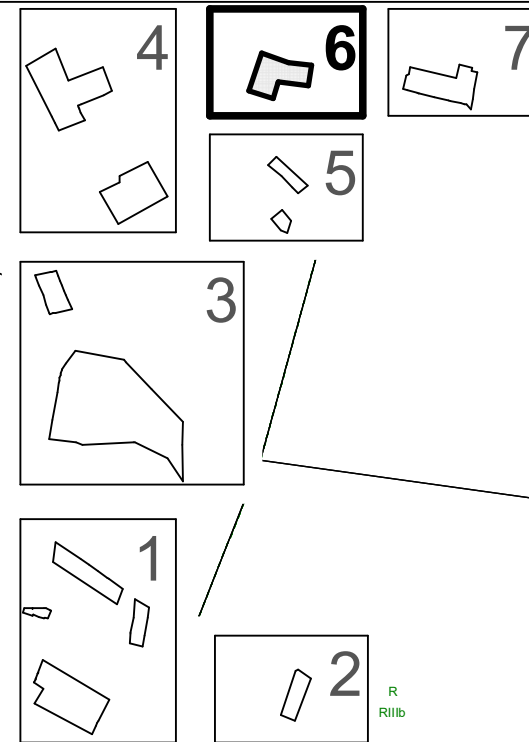
UCHWAŁA OGŁOSZONA
W DZIENNIKU URZĘDOWYM
WOJEWÓDZTWA WIELKOPOLSKIEGO
POZ.
Z DNIA 2022 r.

OZNACZENIA OBOWIĄZUJĄCE

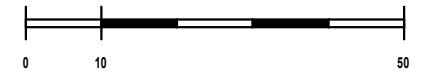
-  GRANICA OBSZARU OBJĘTEGO PLANEM
-  LINIE ROZGRANICZAJĄCE TERENY
O RÓŻNYM PRZEZNACZENIU LUB RÓŻNYCH
ZASADACH ZAGOSPODAROWANIA
-  NIEPRZEKRACZALNE LINIE ZABUDOWY
-  OBOWIĄZUJĄCE LINIE ZABUDOWY
-  TERENY ZABUDOWY ZAGRODOWEJ
-  TERENY DRÓG PUBLICZNYCH
DOJAZDOWYCH
-  KIERUNEK PRZEWAŻAJĄCEJ KALENICY
BUDYNKU
-  WYMIAROWANIE W METRACH

OZNACZENIA INFORMACYJNE

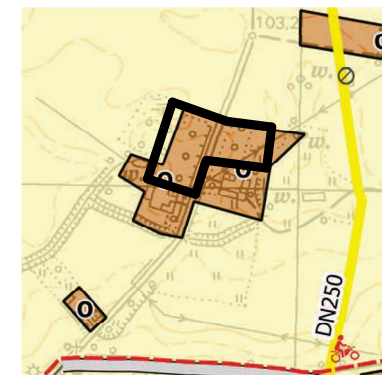
-  ZASADA PODZIAŁU NA DZIAŁKI BUDOWLANE



SKALA 1: 1000



WYRYS ZE STUDIUM UWARUNKOWAŃ
I KIERUNKÓW ZAGOSPODAROWANIA PRZESTRZENNEGO
GMINY WYSOKA



 GRANICA OBSZARU OBJĘTEGO PLANEM

OBSZAR OBJĘTY PLANEM POŁOŻONY
W OBRĘBIE NINIEJSZEGO ARKUSZA
JEST POŁOŻONY W OBRĘBIE UDOKUMENTOWANEGO
GŁÓWNEGO ZBIORNIKA WÓD PODZIEMNYCH (GZWP) NR 127
„SUBZBIORNIK ŻŁOTÓW-PIŁA-STRZELCE KRAJEŃSKIE”.

CAŁY ARKUSZ JEST POŁOŻONY W STREFIE OCHRONNEJ
RÓWNEJ 10 KROTNOŚCI WYSOKOŚCI ELEKTROWNI WIATROWEJ

