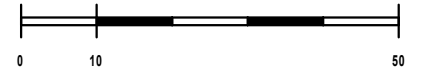


MIEJSCOWY PLAN ZAGOSPODAROWANIA PRZESTRZENNEGO W OBRĘBIE GRUNTÓW WSI RUDNA, STARE I GMUROWO, GM. WYSOKA

RYSUNEK PLANU

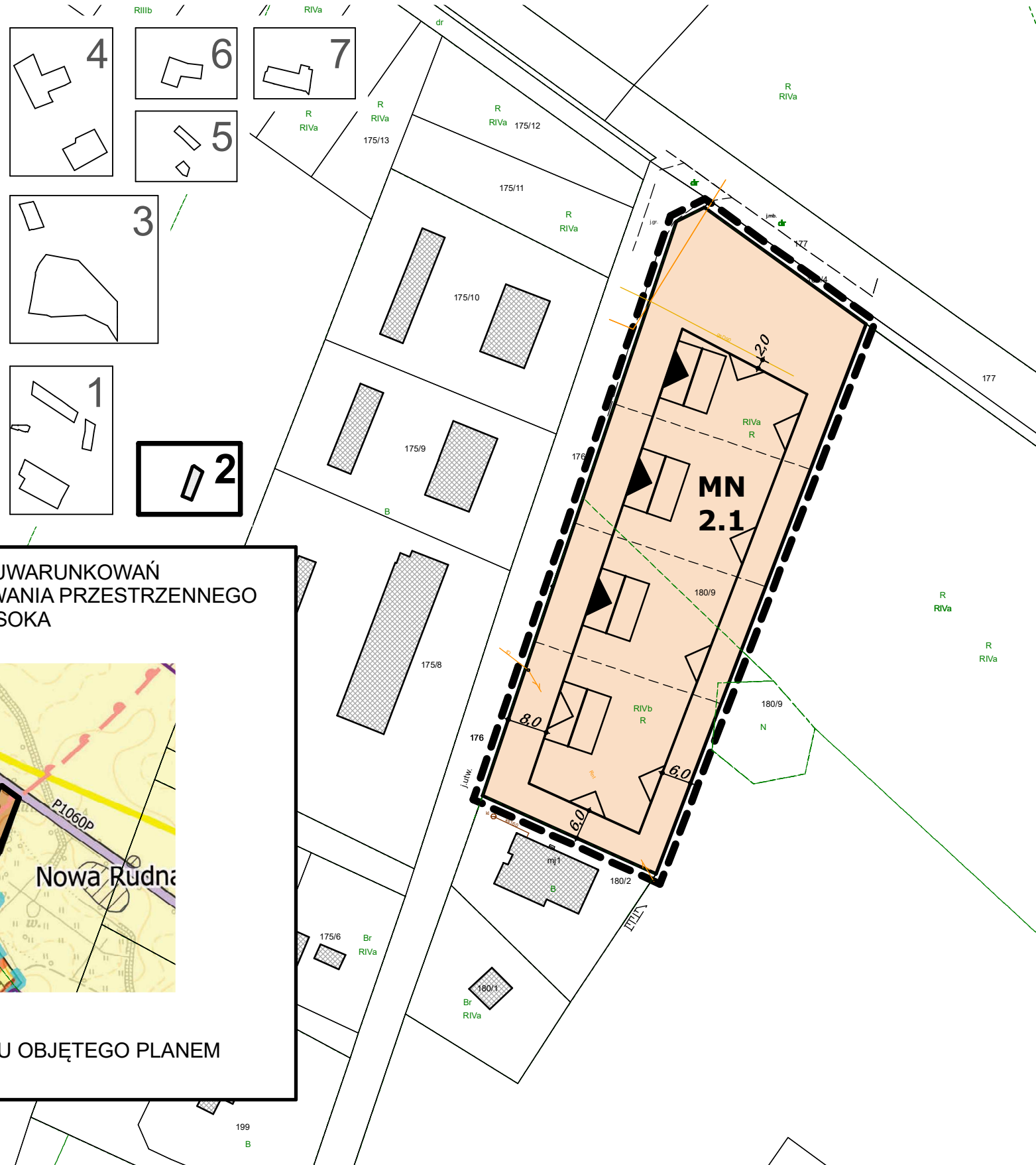
SKALA 1: 1000



WIEŚ RUDNA

ZAŁĄCZNIK NR 1, ARK.2
DO UCHWAŁY NR .../.../ 2022
RADY MIASTA I GMINY WYSOKA
Z DNIA 2022 r.

UCHWAŁA OGŁOSZONA
W DZIENNIKU URZĘDOWYM
WOJEWÓDZTWA WIELKOPOLSKIEGO
POZ.
Z DNIA 2022 r.



CAŁY ARKUSZ JEST POŁOŻONY W STREFIE OCHRONNEJ
RÓWNEJ 10 KROTNOŚCI WYSOKOŚCI ELEKTROWNI WIATROWEJ

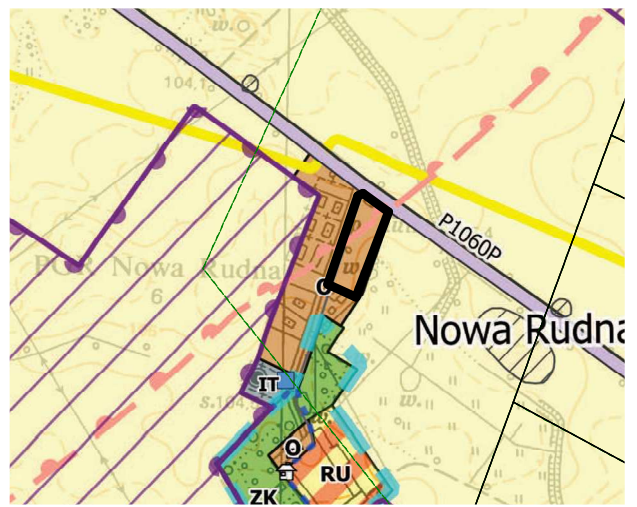
OZNACZENIA OBOWIĄZUJĄCE

- GRANICA OBSZARU OBJĘTEGO PLANEM
- LINIE ROZGRANICZAJĄCE TERENY O RÓŻNYM PRZEZNACZENIU LUB RÓŻNYCH ZASADACH ZAGOSPODAROWANIA
- NIEPRZEKRACZALNE LINIE ZABUDOWY
- OBOWIĄZUJĄCE LINIE ZABUDOWY
- MN** TERENY ZABUDOWY MIESZKANIOWEJ JEDNORODZINNEJ
- KIERUNEK PRZEWAŻAJĄCEJ KALENICY BUDYNKU
- WYMIAROWANIE W METRACH

OZNACZENIA INFORMACYJNE

- ZABUDOWA ISTNIEJĄCA
- ZASADA PODZIAŁU NA DZIAŁKI BUDOWLANE

WYRYS ZE STUDIUM UWARUNKOWAŃ I KIERUNKÓW ZAGOSPODAROWANIA PRZESTRZENNEGO GMINY WYSOKA



GRANICA OBSZARU OBJĘTEGO PLANEM