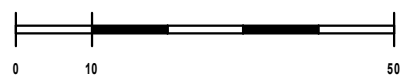


MIEJSCOWY PLAN ZAGOSPODAROWANIA PRZESTRZENNEGO W OBRĘBIE GRUNTÓW
 WSI RUDNA, STARE I G MUROWO, GM. WYSOKA

RYSUNEK PLANU

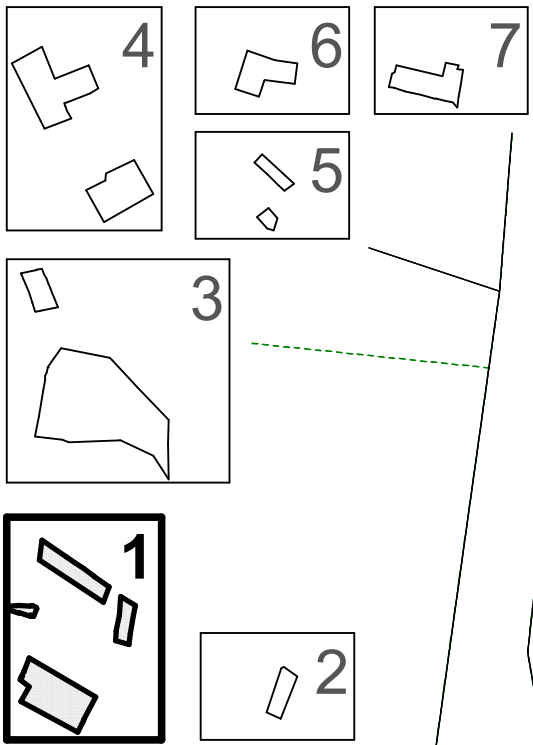
SKALA 1: 1000



WIEŚ RUDNA

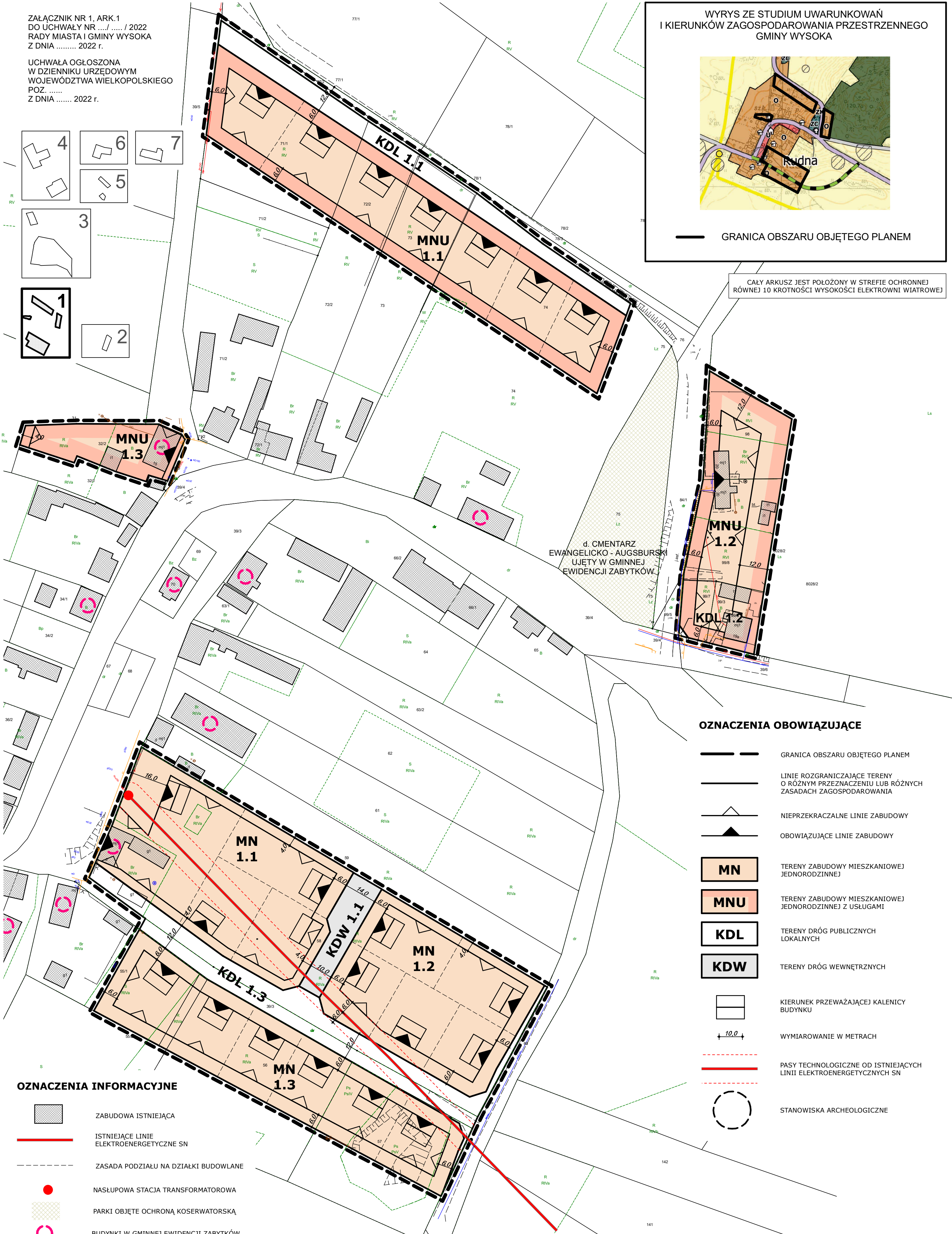
ZALĄCZNIK NR 1, ARK.1
 DO UCHWAŁY NR ... / ... / 2022
 RADY MIASTA I GMINY WYSOKA
 Z DNIA 2022 r.

UCHWAŁA OGŁOSZONA
 W DZIENNIKU URZĘDOWYM
 WOJEWÓDZTWA WIELKOPOLSKIEGO
 POZ.
 Z DNIA 2022 r.



GRANICA OBSZARU OBJĘTEGO PLANEM

CAŁY ARKUSZ JEST POŁOŻONY W STREFIE OCHRONNEJ
 RÓWNEJ 10 KROTNOŚCI WYSOKOŚCI ELEKTROWNI WIATROWEJ



d. CMENTARZ
 EWANGELICKO - AUGSBURSKI
 UJĘTY W GMINNEJ
 EWIDENCJI ZABYTKÓW

OZNACZENIA OBOWIĄZUJĄCE

- GRANICA OBSZARU OBJĘTEGO PLANEM
- LINIE ROZGRANICZAJĄCE TERENY O RÓŻNYM PRZEZNACZENIU LUB RÓŻNYCH ZASADACH ZAGOSPODAROWANIA
- NIEPRZEKACZALNE LINIE ZABUDOWY
- OBOWIĄZUJĄCE LINIE ZABUDOWY
- MN** TERENY ZABUDOWY MIESZKANIOWEJ JEDNORODZINNEJ
- MNU** TERENY ZABUDOWY MIESZKANIOWEJ JEDNORODZINNEJ Z USŁUGAMI
- KDL** TERENY DRÓG PUBLICZNYCH LOKALNYCH
- KDW** TERENY DRÓG WEWNĘTRZNYCH
- KIERUNEK PRZEWAŻAJĄCEJ KALENICY BUDYNKU
- WYMIAROWANIE W METRACH
- PASY TECHNOLOGICZNE OD ISTNIEJĄCYCH LINII ELEKTROENERGETYCZNYCH SN
- STANOWISKA ARCHEOLOGICZNE

OZNACZENIA INFORMACYJNE

- ZABUDOWA ISTNIEJĄCA
- ISTNIEJĄCE LINIE ELEKTROENERGETYCZNE SN
- ZASADA PODZIAŁU NA DZIAŁKI BUDOWLANE
- NASŁUPOWA STACJA TRANSFORMATOROWA
- PARKI OBJĘTE OCHRONĄ KOSERWATORSKĄ
- BUDYNKI W GMINNEJ EWIDENCJI ZABYTKÓW