

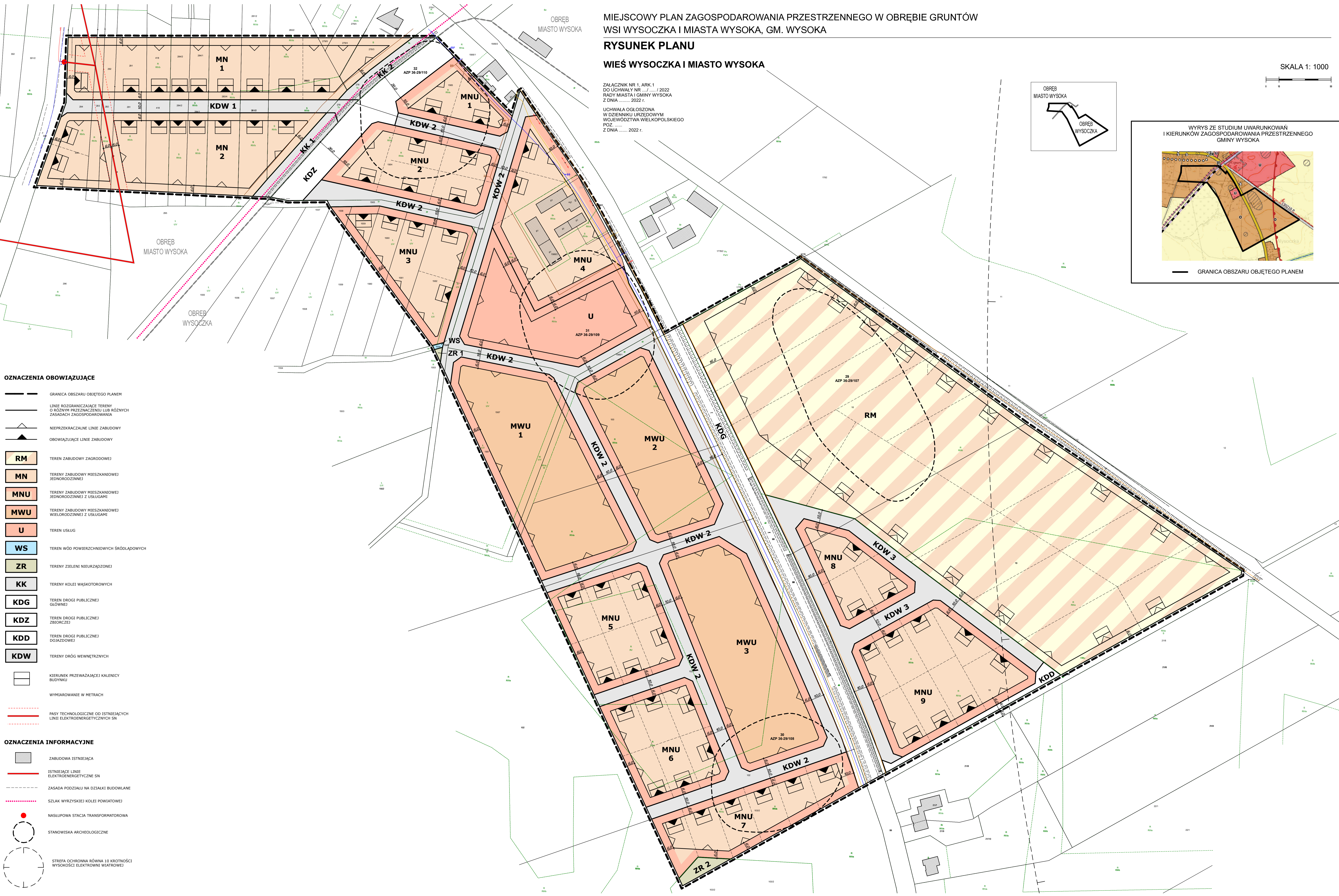
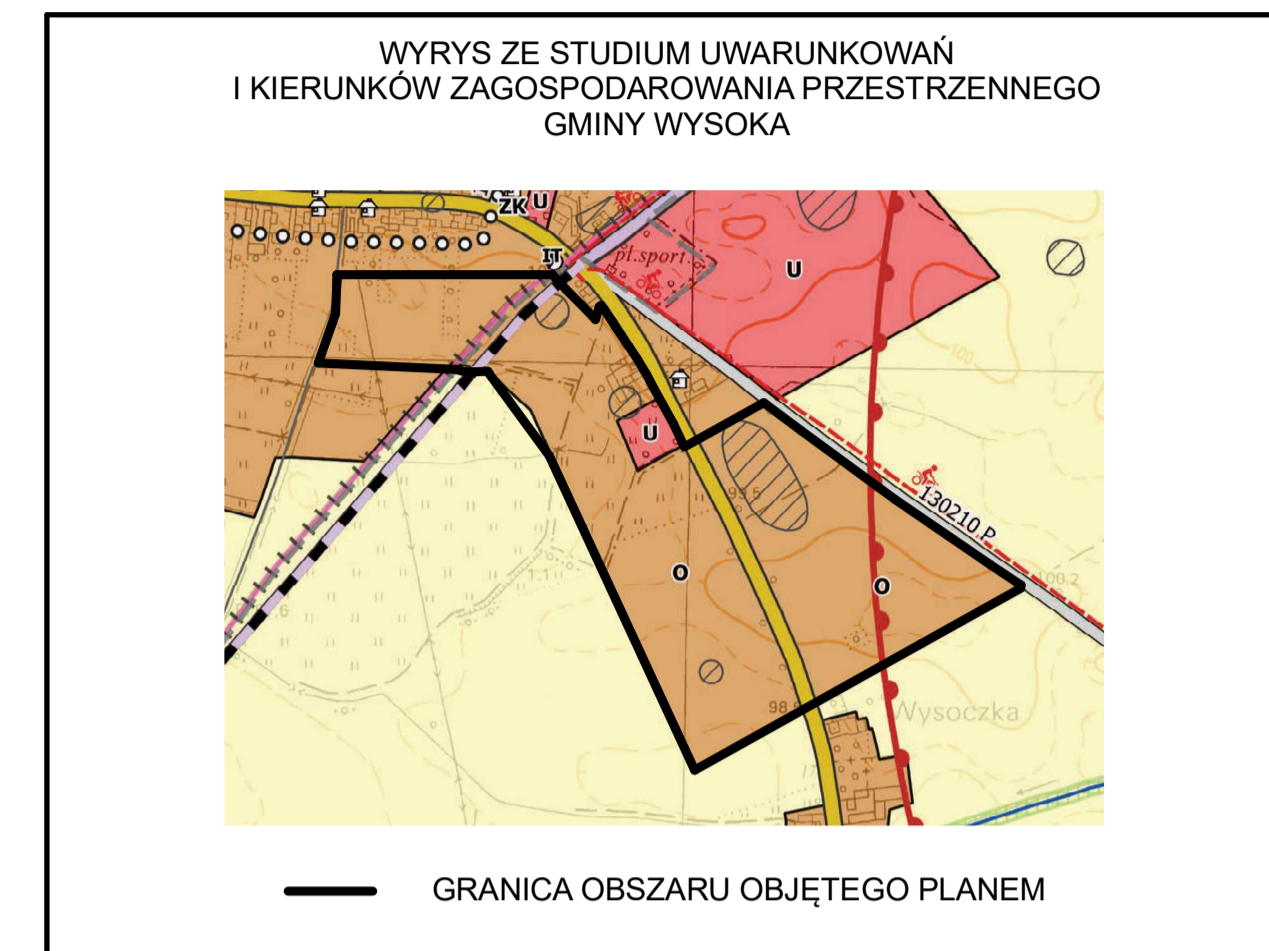
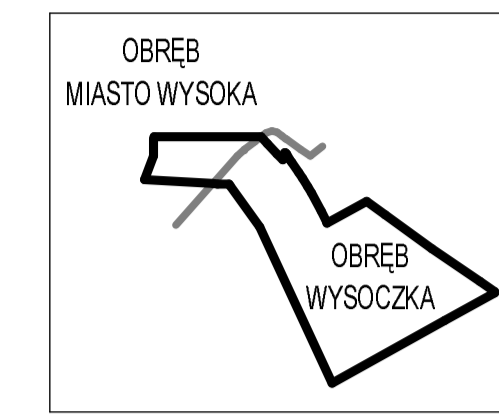
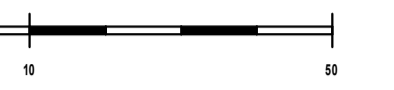
MIJSCOWY PLAN ZAGOSPODAROWANIA PRZESTRZENNEGO W OBRĘBI GRUNTÓW
WSI WYSOCZKA I MIASTA WYSOKA, GM. WYSOKA

RYSUNEK PLANU

WIEŚ WYSOCZKA I MIASTO WYSOKA

ZALĄCZNIK NR 1, ARK.1
DO UCHWAŁY NR / 2022
RADY MIASTA I GMINY WYSOKA
Z DNIA 2022 r.
UCHWAŁA OGŁOSZONA
W DZIENNIKU URZĘDOWYM
WOJEWÓDZTWA WIELKOPOLSKIEGO
POZ.
Z DNIA 2022 r.

SKALA 1: 1000



OZNACZENIA OBOWIĄZUJĄCE

- GRANICA OBSZARU OBJĘTEGO PLANEM
- LINIE ROZGRANICZAJĄCE TERENY O RÓŻNYM PRZEZNACZENIU LUB RÓŻNYCH ZASADACH ZAGOSPODAROWANIA
- NIERZĘKACZALNE LINIE ZABUDOWY
- OBOWIĄZUJĄCE LINIE ZABUDOWY
- RM** TERENY ZABUDOWY ZAGRODOWEJ
- MN** TERENY ZABUDOWY MIESZKANIOWEJ JEDNORODZINNEJ
- MNU** TERENY ZABUDOWY MIESZKANIOWEJ JEDNORODZINNEJ Z USŁUGAMI
- MWU** TERENY ZABUDOWY MIESZKANIOWEJ WIELORODZINNEJ Z USŁUGAMI
- U** TERENY USŁUG
- WS** TERENY WÓD POWIERZCHNIOWYCH ŚRÓDLĄDOWYCH
- ZR** TERENY ZIELENI NIEURZĄDZONEJ
- KK** TERENY KOLEI WĄSKOTOROWYCH
- KDG** TERENY DRÓG PUBLICZNEJ GŁÓWNEJ
- KDZ** TERENY DRÓG PUBLICZNEJ ZBIORCZEJ
- KDD** TERENY DRÓG PUBLICZNEJ DOJAZDOWEJ
- KDW** TERENY DRÓG WEWNĘTRZNYCH
- KIERUNEK PRZEWAŻAJĄCEJ KALENICY BUDYNKU
- WYMIAROWANIE W METRACH
- PASY TECHNOLOGICZNE OD ISTNIEJĄCYCH LINII ELEKTROENERGETYCZNYCH SN

OZNACZENIA INFORMACYJNE

- ZABUDOWA ISTNIEJĄCA
- ISTNIEJĄCE LINIE ELEKTROENERGETYCZNE SN
- ZASADA PODZIAŁU NA DZIAŁKI BUDOWLANE
- SZLĄK WYRZYCKIEJ KOLEI POWIATOWEJ
- NASŁUPOWA STACJA TRANSFORMATOROWA
- STANOWISKA ARCHEOLOGICZNE
- STREFA OCHRONNA RÓWNA 10 KROTNOŚCI WYSOKOŚCI ELEKTROWNI WIATROWEJ