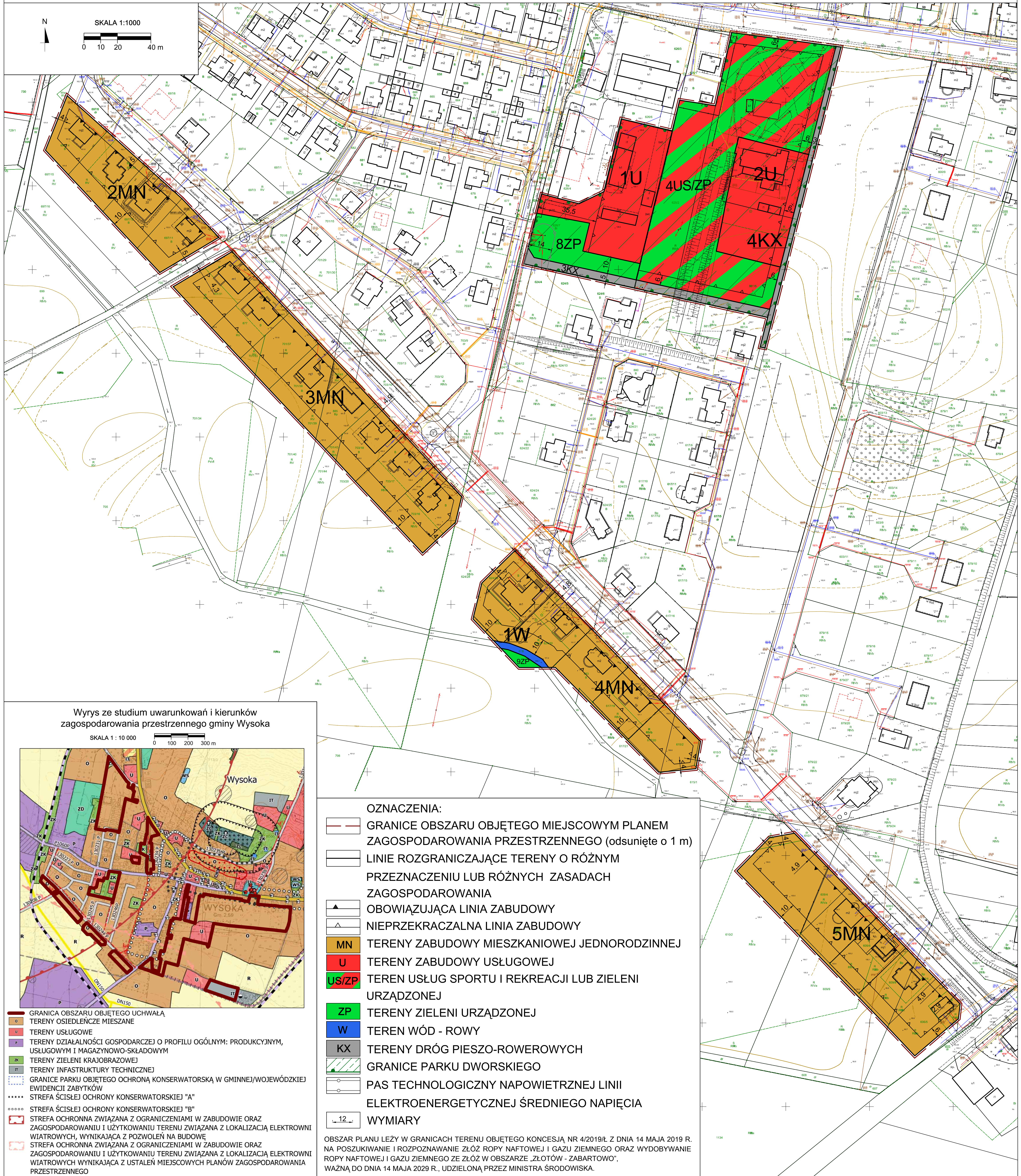
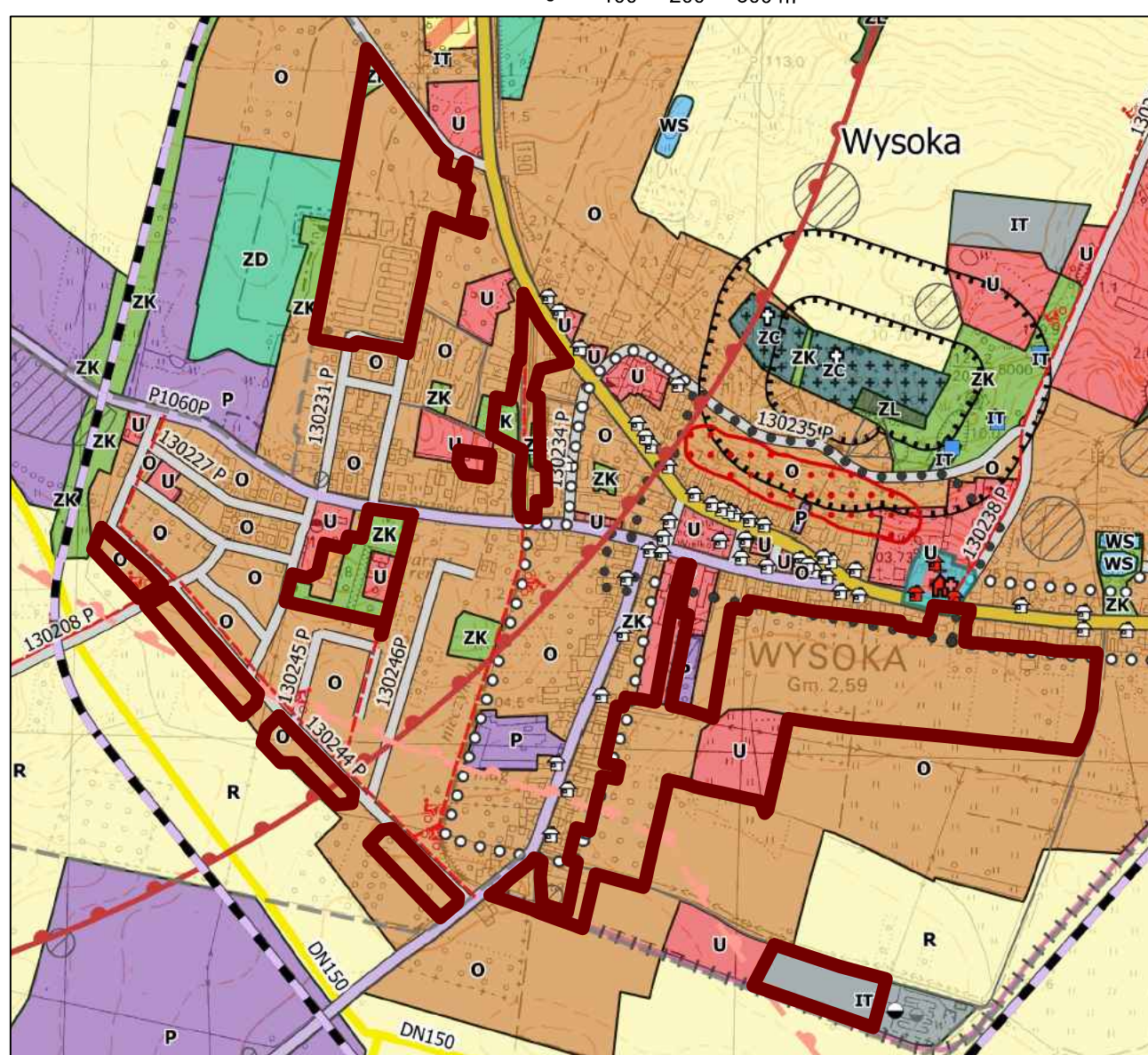


MIEJSCOWY PLAN ZAGOSPODAROWANIA PRZESTRZENNEGO MIASTA WYSOKA W REJONIE ULIC: DWORCOWEJ, KOŚCIUSZKI, AKACJOWEJ - STRONA POŁUDNIOWA, STRZELECKIEJ, ŚW. WALENTEGO I KOŚCIELNEJ













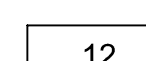


Wyrys ze studium uwarunkowań i kierunków zagospodarowania przestrzennego gminy Wysoka












SKALA 1 : 10 000 0 100 200 300 m



OZNACZENIA:

-  GRANICE OBSZARU OBJĘTEGO MIEJSCOWYM PLANEM ZAGOSPODAROWANIA PRZESTRZENNEGO (odsunięte o 1 m)
-  LINIE ROZGRANICZAJĄCE TERENY O RÓŻNYM PRZEZNACZENIU LUB RÓŻNYCH ZASADACH ZAGOSPODAROWANIA
-  OBOWIĄZUJĄCA LINIA ZABUDOWY
-  NIEPRZEKRACZALNA LINIA ZABUDOWY
-  MN TERENY ZABUDOWY MIESZKANIOWEJ JEDNORODZINNEJ
-  U TERENY ZABUDOWY USŁUGOWEJ
-  US/ZP TEREN USŁUG SPORTU I REKREACJI LUB ZIELENI URZĄDZONEJ
-  ZP TERENY ZIELENI URZĄDZONEJ
-  W TEREN WÓD - ROWY
-  KX TERENY DRÓG PIESZO-ROWEROWYCH
-  GRANICE PARKU DWORSKIEGO
-  PAS TECHNOLOGICZNY NAWIĘTRZNEJ LINII ELEKTROENERGETYCZNEJ ŚREDNIEGO NAPIĘCIA
-  WYMIARY

OBZAR PLANU LEŻY W GRANICACH TERENU OBJĘTEGO KONCESJĄ NR 4/2019/Ł Z DNIA 14 MAJA 2019 R. NA POSZUKIWANIE I ROZPOZNAWANIE ŻŁÓZ ROPY NAFTOWEJ I GAZU ZIEMNEGO ORAZ WYDOBYWANIE ROPY NAFTOWEJ I GAZU ZIEMNEGO ZE ŻŁÓZ W OBSZARZE „ŻŁOTÓW - ZABARTOWO”, WAŻNĄ DO DNIA 14 MAJA 2029 R., UDZIELONĄ PRZEZ MINISTRA ŚRODOWISKA.

-  GRANICA OBSZARU OBJĘTEGO UCHWAŁĄ
-  TERENY OSIEDLENCZE MIESZANE
-  TERENY USŁUGOWE
-  TERENY DZIAŁALNOŚCI GOSPODARZEJ O PROFILU OGÓLNYM: PRODUKCYJNYM, USŁUGOWYM I MAGAZYNOWO-SKŁADOWYM
-  TERENY ZIELENI KRAJOBRAZOWEJ
-  TERENY INFRASTRUKTURY TECHNICZNEJ
-  GRANICE PARKU OBJĘTEGO OCHRONĄ KONSERWATORSKĄ W GMINIE/WOJEWÓDZKIEJ EWIDENCJI ZABYTKÓW
-  STREFA ŚCISLEJ OCHRONY KONSERWATORSKIEJ "A"
-  STREFA ŚCISLEJ OCHRONY KONSERWATORSKIEJ "B"
-  STREFA OCHRONNA ZWIĄZANA Z OGRANICZENIAMI W ZABUDOWIE ORAZ ZAGOSPODAROWANIU I UŻYTKOWANIU TERENU ZWIĄZANA Z LOKALIZACJĄ ELEKTROWNI WIATROWYCH, WYNIKAJĄCA Z POZWOLENIA NA BUDOWĘ
-  STREFA OCHRONNA ZWIĄZANA Z OGRANICZENIAMI W ZABUDOWIE ORAZ ZAGOSPODAROWANIU I UŻYTKOWANIU TERENU ZWIĄZANA Z LOKALIZACJĄ ELEKTROWNI WIATROWYCH WYNIKAJĄCA Z USTALEN MIEJSCOWYCH PLANÓW ZAGOSPODAROWANIA PRZESTRZENNEGO