



FORMULARZ INTERPELACJI / ZAPYTANIA
Radnej / Radnego Miasta i Gminy Wysoka
VIII Kadencja Rady Miasta i Gminy Wysoka 2018 – 2023



Wysoka, dnia 26.01.2022r.

(data)

URZĄD MIASTA I GMINY
W WYSOKIEJ
KANCELARIA

Dnia 27. 01. 2022

Zaś. Nr RMiG.0003.165.2022

Burmistrz Miasta i Gminy Wysoka

89-320 Wysoka

Plac Powstańców Wielkopolskich 21/22

za pośrednictwem Przewodniczącego Rady Miasta i Gminy w Wysokiej

HENRYK STAŃCZYK

(imię i nazwisko Radnej / Radnego Rady Miasta i Gminy Wysoka)

Zgodnie z paragrafem 69 ust.1 i ust. 2 Uchwały Nr LVII/305/2018 Rady Miasta i Gminy Wysoka z dnia 17 września 2018r. w sprawie Statutu Miasta i Gminy Wysoka (Dziennik Urzędowy Województwa Wielkopolskiego, poz. 7714 z dnia 09.10.2018r.) składam: **interpelację sesyjną* / międzysesyjną*** ; **zapytanie sesyjne* / międzysesyjne*** w sprawie:
(*zaznaczyć właściwe)

DOTYCZY:

Usunięcia składowanej tzw. „gałęziówki, konarów, pni” oraz towarzyszących śmieci z pasa drogowego w tym z pobocza drogi gruntowej (nr działki 783) w kierunku „Góry Wysockie”.

TREŚĆ INTERPELACJI*/ZAPYTANIA* (krótkie przedstawienie stanu faktycznego)

Zwracam się **powtórnie** niniejszą interpelacją o usunięcia składowanej tzw. „gałęziówki, konarów, pni” oraz towarzyszących śmieci z pasa drogowego w tym z pobocza drogi gruntowej zlokalizowanej na działce nr 783 w kierunku „Góry Wysockie”.

UZASADNIENIE (istotne znaczenie dla miasta i gminy oraz jej mieszkańców)

W związku z brakiem (**pomimo upływu roku**) skutecznego załatwienia wnioskowanej interpelacji nr RMiG.0003.127.2021 z dnia 27 stycznia 2021 r. (wpływ do tut. Urzędu: 28.01.2021r.) w sprawie usunięcia składowiska tzw. „gałęziówki, konarów, pni” i wszelkiej pozostałości śmieci z drogi gruntowej nr działki 783 (na długości graniczących działek nr 733 i nr 829), zwracam się z **ponownie** niniejszą interpelacją o uporządkowanie ww. pasa drogowego gminnej drogi gruntowej (**w załączeniu zdjęcia szt. 4**) oraz zamontowania wnioskowanego oznakowania (tablicy).

Nadmienia się, że poza faktem pisemnej odpowiedzi Burmistrza nr Or.III.0003.2.2021 z dnia 23 lutego 2021 roku (w załączeniu – zdjęcie nr 1) nie załatwiono ww. sprawy jak też wskazanego miejsca nie oznakowano tablicą „**Zakazem składowania odpadów**”.

Ponadto niezrozumiałe jest działanie tut. Urzędu, iż pomimo Burmistrza decyzji (pisma) podjęte zobowiązania praktycznie są nierealizowane w terenie.

Nadmieniam, iż powierzchnia ww. składowiska tzw. „gałęziówki, konarów, pni” wynosi ca. 25 m x 4 m = 100,00 m² a wysokość składowania max. 4,0 m.


Dodam, iż podobna sytuacja składowania od zeszłego roku, tzw. „gałęziówki, konarów” także miała miejsce (w sąsiedztwie działki gminnej nr geodezyjny 226/4) w pasie drogowym w tym na poboczu publicznej drogi gminnej nr 130221P - Bądecz – Gmurowo zlokalizowanej na działce nr 229 obręb Bądecz (w załączeniu zdjęcia). Powierzchnia ww. składowiska tzw. „gałęziówki, konarów, pni” wynosiła ca. 40 m x 4 m = 160,00 m² a wysokość składowania ca. 4,0 m.

Dopiero w tym tygodniu, tj. po 15 stycznia 2022 roku zostało zlikwidowane tzw. „składowisko - przymy” pozostałości drewna z wycinki drzew zrealizowanej przypuszczalnie przez podmiot gospodarczy zajmujący się profesjonalnie wycinką drzew oraz posiadający niezbędny sprzęt specjalistyczny z uwagi na wysokość składowania jak też widoczne duże przekroje konarów i pni.

Jednakże pomimo likwidacji tzw. „składowiska - przym” z pasa drogowego publicznej drogi gminnej wnioskuję o staranne uprzątnięcie miejsca byłego – zlikwidowanego składowiska i przyległego terenu.

Ponadto proszę o odpowiedź, czy z tytułu tzw. „**składowania**” ww. materiału w pasie drogowym publicznej drogi gminnej nr 130221P - Bądecz – Gmurowo zlokalizowanej na działce nr 229 **wpłynęły** do budżetu gminy za 2021r. i 2022r. środki finansowe oraz w jakiej wysokości i na jakiej podstawie prawnej ?.

Wobec powyższego wnioskuję jak na wstępie.



(podpis radnej /go)

Załącznik: Zdjęcia – szt. 11

Otrzymują:

1. Przewodniczący Rady Miasta i Gminy Wysoka.
2. Burmistrz Miasta i Gminy Wysoka.
3. A /akta – Wnioskodawca.

Pouczenie:

Zgodnie ze Statutem Miasta i Gminy Wysoka (Dziennik Urzędowy Województwa Wielkopolskiego, poz. 7714 z dnia 09.10.2018r.):

§ 69.1. Radni mogą zwracać się bezpośrednio do Rady we wszystkich sprawach związanych z pełnieniem przez nich funkcji radnego.

2. W sprawach dotyczących gminy radni mogą kierować interpelacje i zapytania do Burmistrza, na zasadach określonych w art. 24.6. ustawy: (cyt.: Interpelacje i zapytania składane są na piśmie do przewodniczącego rady, który przekazuje je niezwłocznie Burmistrzowi. Burmistrz lub osoba przez niego wyznaczona, jest zobowiązana udzielić odpowiedzi na piśmie nie później niż w terminie 14 dni od dnia otrzymania interpelacji lub zapytania).
3. Udzielenie odpowiedzi na interpelacje i zapytania radnych, publikuje się w Biuletynie informacji Publicznej nie później niż w ciągu 3 dni od dnia przekazania odpowiedzi na interpelacje lub zapytanie.

WYPEŁNIA PRACOWNIK BIURA RADY MIASTA I GMINY WYSOKA:

Numer ewidencyjny RMIG oraz data wpływu do biura Rady Miasta i Gminy Wysoka:

Numer rejestru interpelacji i wniosków Rady Miasta i Gminy Wysoka:

Or.III.0003.165.2022

Rada Miasta i Gminy WYSOKA

26.01.2022

W P Ł Y N Ę Ł O

(Numer ewidencyjny RMIG i Numer rejestru oraz pieczęćka daty wpływu; podpis pracownika biura Rady M i G Wysoka)

dnia
zał. Nr



FORMULARZ INTERPELACJI / ZAPYTANIA
Radnej / Radnego Miasta i Gminy Wysoka
VIII Kadencja Rady Miasta i Gminy Wysoka 2018 – 2023



BURMISTRZ MIASTA I GMINY
Plac Powstańców Wielkopolskich 20/21
89-320 WYSOKA
pow. piński, woj. wielkopolskie

Wysoka, dnia 23 lutego 2021 roku

Or.III.0003.2.2021

Pan
Henryk Stańczyk
Przewodniczący Rady Miasta
i Gminy Wysoka

Rada Miasta i Gminy WYSOKA	
W P L Y N E Ł O	
dnia	26 LUT. 2021
zad.	Nr <i>Or.III.0003.2.2021</i>

Odpowiadając na Pana interpelację międzysesyjną z dnia 27.01.2021 r. (wpływ do tut. Urzędu: 28.01.2021 r.) dotyczącą usunięcia pozostałości resztek śmieci (zanieczyszczonej „gałęziówki”) zlokalizowanej na drodze gruntowej (nr działki 783) w kierunku Góry Wysockie oraz oznakowania znakiem zakazu składowania ww. śmieci na wymienionym odcinku drogi (na długości przyległej działki nr 829) **informuję**, że urząd podjął czynności wyjaśniające dotyczące ustalenia właściciela tzw. „gałęziówki”. Ustalono właściciela i poinformowano o konieczności usunięcia ww. gałęziówki i zakazie składowania w tym miejscu odpadów. Jednocześnie nadmieniam, że została już zakupiona tabliczka: „Zakaz składowania odpadów”. W najbliższym czasie właściciel uprzątnie ww. teren i wówczas zostanie zamontowana ww. tabliczka o zakazie składowania odpadów.

Burmistrz Miasta i Gminy
mgr. Artur Krysz

Otrzymują:

1. Adresat
2. Aa

Strona 1 z 1

DP

Zdjęcia od nr 1 - Odpowiedź Burmistrza - pismo nr Or.III.0003.2.2021 z dnia 23 lutego 2021 roku.





FORMULARZ INTERPELACJI / ZAPYTANIA
Radnej / Radnego Miasta i Gmina Wysoka
VIII Kadencja Rady Miasta i Gminy Wysoka 2018 – 2023




Zdjęcia od nr 2 i do nr 5 - Widok z dnia 19.01.2022r. składowanej tzw. „gałęziówki, konarów, pni” oraz towarzyszących śmieci w pasie drogowym w tym na poboczu drogi gruntowej zlokalizowanej na działce nr 783 w kierunku „Góry Wysockie”.







FORMULARZ INTERPELACJI / ZAPYTANIA
Radnej / Radnego Miasta i Gmina Wysoka
VIII Kadencja Rady Miasta i Gminy Wysoka 2018 – 2023



Zdjęcia od nr 6 i do nr 8 - Widok z dnia 15.01.2022r. składowanej od zeszłego roku tzw. „gałęziówki, konarów” w pasie drogowym w tym na poboczu publicznej drogi gminnej nr 130221P - Bądecz – Gmurowo zlokalizowanej na działce nr 229 w sąsiedztwie działki gminnej nr geodezyjny 226/4 obręb Bądecz.



Widok nieuporządkowanego pasa drogowego – pobocza drogi gminnej Bądecz – Gmurowo i pobliskiego terenu po likwidacji tzw. „składowiska” odpadów drewna z wycinki drzew.



Widok nieuporządkowanego pasa drogowego – pobocza drogi gminnej Bądecz – Gmurowo i pobliskiego terenu po likwidacji tzw. „składowiska”



Zdjęcia od nr 9 i do nr 11 - Widok z dnia 19.01.2022r. po usunięciu - likwidacji składowiska tzw. „gałęziówki, konarów, pni” w pasie drogowym w tym na poboczu publicznej drogi gminnej nr 130221 P - Bądecz – Gmurowo zlokalizowanej na działce nr 229 w sąsiedztwie działki gminnej nr geodezyjny 226/4 obręb Bądecz.

Opracował: Henryk Stańczyk, dnia 26.01.2022r.