



**FORMULARZ INTERPELACJI / ZAPYTANIA**  
**Radnej / Radnego Miasta i Gminy Wysoka**  
**VIII Kadencja Rady Miasta i Gminy Wysoka 2018 – 2023**



Wysoka, dnia 09.02.2022r.

(data)

**Burmistrz Miasta i Gminy Wysoka**  
89-320 Wysoka

Plac Powstańców Wielkopolskich 21/22

za pośrednictwem Przewodniczącego Rady Miasta i Gminy w Wysokiej

**HENRYK STAŃCZYK**

(imię i nazwisko Radnej / Radnego Rady Miasta i Gminy Wysoka)

Zgodnie z paragrafem 69 ust.1 i ust. 2 Uchwały Nr LVII/305/2018 Rady Miasta i Gminy Wysoka z dnia 17 września 2018r. w sprawie Statutu Miasta i Gminy Wysoka (Dziennik Urzędowy Województwa Wielkopolskiego, poz. 7714 z dnia 09.10.2018r.) składam: **interpelację sesyjną\* / międzysesyjną\***; **zapytanie sesyjne\* / międzysesyjne\*** w sprawie:  
(\*zaznaczyć właściwe)

**DOTYCZY:**

**Wyliminowania zrzutu zanieczyszczonej wody – „ścieków” wypływających z jednej z dwóch istniejących rur przedłużonego przepustu drogowego (piaskownika – K2) położonego pod ulicą Walentego do rowu melioracyjnego (działka nr 420) zlokalizowanego wzdłuż gminnej drogi do oczyszczalni ścieków.**

**TREŚĆ INTERPELACJI\*/ZAPYTANIA\* (krótkie przedstawienie stanu faktycznego)**

Wyliminowania zrzutu zanieczyszczonej wody – „ścieków” wypływających z jednej z dwóch rur przedłużonego przepustu drogowego (piaskownika – K2) przepuszczającego wody gruntowe i opadowe z kierunku ulicy Batorego - Akacjowej położonego pod ulicą Walentego oraz wód prowadzonych kanalizacją deszczową między innymi z ww. ulic do rowu melioracyjnego (działka nr 420) zlokalizowanego wzdłuż gminnej drogi położonej na działce nr 488 do oczyszczalni ścieków.

**UZASADNIENIE (istotne znaczenie dla miasta i gminy oraz jej mieszkańców)**

Powyższą interpelację uzasadniam faktem, iż zanieczyszczona woda – „ścieki” wypływają od dłuższego czasu nie tylko incydentalnie jako „pojedyncze” zdarzenie (przypadek) lecz można przyjąć, że w cyklu ciągłym z jednej (o mniejszej średnicy) z dwóch rur widocznych w załączeniu na zdjęciach od nr 2 do nr 14 przedłużonego przepustu drogowego (piaskownika – K2) zlokalizowanego pod ulicą Walentego.

Ww. przepust – piaskownik przepuszcza wody gruntowe i opadowe z kierunku od ulicy Strzeleckiej, Batorego - Akacjowej oraz wody powierzchniowe (poprzez wpusty - kraty deszczowe) z ww. ulic a także wody spływające z przyległych do dróg posesji (formalnie włączonych i niewłączonych) prowadzonych kanalizacją deszczową do rowu melioracyjnego zlokalizowanego na działce nr 420, itd. wzdłuż gminnej drogi położonej na działce nr 488 w kierunku do oczyszczalni ścieków.

Od oczyszczalni ścieków ww. zanieczyszczone wody – „ścieki” przepływają dalej rowem melioracyjnym (działka nr 88), który w części utrzymywany jest przez ZGK Wysoka z uwagi, iż rów ten jest jednocześnie odbiornikiem oczyszczonych wód z cyklu technologicznego ww. oczyszczalni w konsekwencji trafiając do nieprzepływowego jeziora Kopcze położonego w gminie Kaczory.

Nadmieniam, iż przypuszczałem, że sytuacja jest incydentalna, jednakże z poczynionej obserwacji wynika, że napływ – zrzut zanieczyszczonej wody – „ścieków” powtarza się i miało miejsce przynajmniej (o ile nie wcześniej) od stycznia do 06 lutego z małym przerywnikiem do dnia 08 lutego, natomiast od dnia 09 lutego 2022r. ponownie napływała silnie zanieczyszczona woda – „ścieki”.

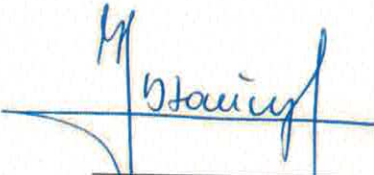
Ocena w czasie i porównanie intensywności zrzutu zanieczyszczonych wód – stężenia „ścieków” do rowu melioracyjnego w terenie widoczna jest „gołym okiem” na załączonych zdjęciach od nr 2 do nr 14.

Nie ulega wątpliwości, iż jednym z czynników mającym wpływ na ww. ocenę będą miały warunki atmosferyczne w tym opady, co moim zdaniem nie wyklucza istnienia napływu - zrzutu zanieczyszczonych wód – „ścieków” do rowu melioracyjnego zlokalizowanego na działce nr 420.

Wobec powyższego wnoszę o **niezwłoczne** podjęcie działań formalnoprawnych i technicznych (w tym wizji w terenie) celem rozpoznania przyczyny i oceny tego zjawiska oraz skutecznego wyeliminowania wnioskowanej sytuacji negatywnie oddziałującej na środowisko naturalne bez względu, czy są to pojedyncze przypadki czy zdarzenia ciągłego zrzutu „ścieków” we wskazanej ww. lokalizacji. W tym miejscu dodam, iż w przeszłości nie zauważyłem tak intensywnego napływu zanieczyszczonych wód – „ścieków”.

Ponadto wskazuję w przypadku powzięcia wiadomości przez „właściciela” rowu lub organy kontrolne o istniejącej nieprawidłowości, polegającej na zrzucie „ścieków”, że gmina zgodnie z obowiązującymi przepisami „może” zostać obciążona karami.

Wobec powyższego wnoszę jak na wstępie niniejszą interpelację w interesie publicznym z uwagi na potrzebę ochrony środowiska naturalnego.



(podpis radnej /go)

**Załącznik:** Zdjęcia – szt. 14.

**Otrzymują:**

1. Przewodniczący Miasta i Gminy Wysoka.
2. Burmistrz Miasta i Gminy Wysoka.
3. A /akta – Wnioskodawca.

**Pouczenie:**

- Zgodnie ze Statutem Miasta i Gminy Wysoka (Dziennik Urzędowy Województwa Wielkopolskiego, poz. 7714 z dnia 09.10.2018r.):
- § 69.1. Radni mogą zwracać się bezpośrednio do Rady we wszystkich sprawach związanych z pełnieniem przez nich funkcji radnego.
2. W sprawach dotyczących gminy radni mogą kierować interpelacje i zapytania do Burmistrza, na zasadach określonych w art. 24.6. ustawy: (cyt.: Interpelacje i zapytania składane są na piśmie do przewodniczącego rady, który przekazuje je niezwłocznie Burmistrzowi. Burmistrz lub osoba przez niego wyznaczona, jest zobowiązana udzielić odpowiedzi na piśmie nie później niż w terminie 14 dni od dnia otrzymania interpelacji lub zapytania). Interpelacje i zapytania, o których mowa w ust. 2 publikuje się w Biuletynie Informacji Publicznej nie później niż w ciągu 3 dni od dnia ich złożenia.
3. Udzielenie odpowiedzi na interpelacje i zapytania radnych, publikuje się w Biuletynie informacji Publicznej nie później niż w ciągu 3 dni od dnia przekazania odpowiedzi na interpelacje lub zapytanie.

**WYPEŁNIA PRACOWNIK BIURA RADY MIASTA I GMINY WYSOKA:**

Numer ewidencyjny RMiG oraz data wpływu do biura Rady Miasta i Gminy Wysoka:

Numer rejestru interpelacji i wniosków Rady Miasta i Gminy Wysoka:

Rada Miasta i Gminy  
WYSOKA  
W P Ł Y N Ę Ł O  
dnia ..... 2022 -02- 1 0

RMiG.0003.169 2022

(Numer ewidencyjny RMiG i Numer rejestru oraz pieczęćka daty wpływu: podpis pracownika biura Rady M i G Wysoka)



**FORMULARZ INTERPELACJI / ZAPYTANIA**  
**Radnej / Radnego Miasta i Gmina Wysoka**  
**VIII Kadencja Rady Miasta i Gminy Wysoka 2018 – 2023**



Napływ wód rowem melioracyjnym dz. nr 502 z kierunku ul. Strzeleckiej - Batorego – Akacjowej.



Przepust zlokalizowany pod drogą powiatową – ulicą Św. Walentego + piaskownik K2 wzdłuż drogi do oczyszczalni ścieków w Wysokiej.



Widoczny wypływ zanieczyszczonych wód – „ścieków” z drugiej rury przepustu położonego na działce nr 420 w linii rowu melioracyjnego.

Dla porównania widoczny wypływ wody „niezanieczyszczonej” z pierwszej rury przepustu o większej średnicy.




**FORMULARZ INTERPELACJI / ZAPYTANIA**  
**Radnej / Radnego Miasta i Gmina Wysoka**  
**VIII Kadencja Rady Miasta i Gminy Wysoka 2018 – 2023**



Wypływ zanieczyszczonych wód – „ścieków” z drugiej rury (o mniejszej średnicy) przepustu do rowu melioracyjnego (dz. nr 420).






Dla porównania widoczny wypływ wody „niezanieczyszczonej” z pierwszej rury przepustu o większej średnicy.

Wypływ zanieczyszczonych wód - ścieków z drugiej rury (o mniejszej średnicy) przepustu do rowu melioracyjnego (dz. nr 420).

Zdjęcie od nr 2 nr do nr 8 - Widok (z okresu od końca stycznia 2022 do dnia 06 lutego 2022r.) wypływu zanieczyszczonych wód – ścieków z rury nr 2 (o mniejszej średnicy) przepustu drogowego położonego pod drogą powiatową – ulicą Św. Walentego do rowu melioracyjnego (działka nr 420, itd.) w kierunku oczyszczalni ścieków w Wysokiej.



**FORMULARZ INTERPELACJI / ZAPYTANIA**  
**Radnej / Radnego Miasta i Gmina Wysoka**  
**VIII Kadencja Rady Miasta i Gminy Wysoka 2018 – 2023**



Dla porównania widoczny wypływ wody „niezanieczyszczonej” z pierwszej rury przepustu o większej średnicy.

Wypływ z dnia od 07 lutego 2022 do dnia 09 lutego 2022r. mniejszej ilości stężenia zanieczyszczonych wód – ścieków z drugiej rury (o mniejszej średnicy) przepustu do rowu melioracyjnego.



Zdjęcie od nr 9 nr do nr 12 - Widok (z dnia 07 lutego 2022 do dnia 09 lutego 2022r.) wypływu mniejszej ilości stężenia zanieczyszczonych wód – ścieków z drugiej rury przepustu drogowego położonego pod drogą powiatową – ulicą Św. Walentego do rowu melioracyjnego (działka nr 420, itd.) w kierunku oczyszczalni ścieków w Wysokiej.





**FORMULARZ INTERPELACJI / ZAPYTANIA**  
**Radnej / Radnego Miasta i Gminy Wysoka**  
**VIII Kadencja Rady Miasta i Gminy Wysoka 2018 – 2023**



Zdjęcie od nr 13 nr do nr 14 - Widok z dnia 09 lutego 2022r. ponownego wypływu dużej ilości stężenia (ładunku) zanieczyszczonych wód – ścieków z drugiej rury (o mniejszym przekroju) z przepustu drogowego położonego pod drogą powiatową – ulicą Św. Walentego do rowu melioracyjnego (działka nr 420, itd.) w kierunku oczyszczalni ścieków w Wysokiej.

Opracował: Henryk Stańczyk, dnia 09.02.2022r.

