


MIEJSCOWY PLAN ZAGOSPODAROWANIA PRZESTRZENNEGO GMINY WYSOKA W REJONIE WSI TŁUKOMY

N

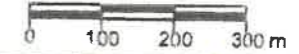
SKALA 1:1000



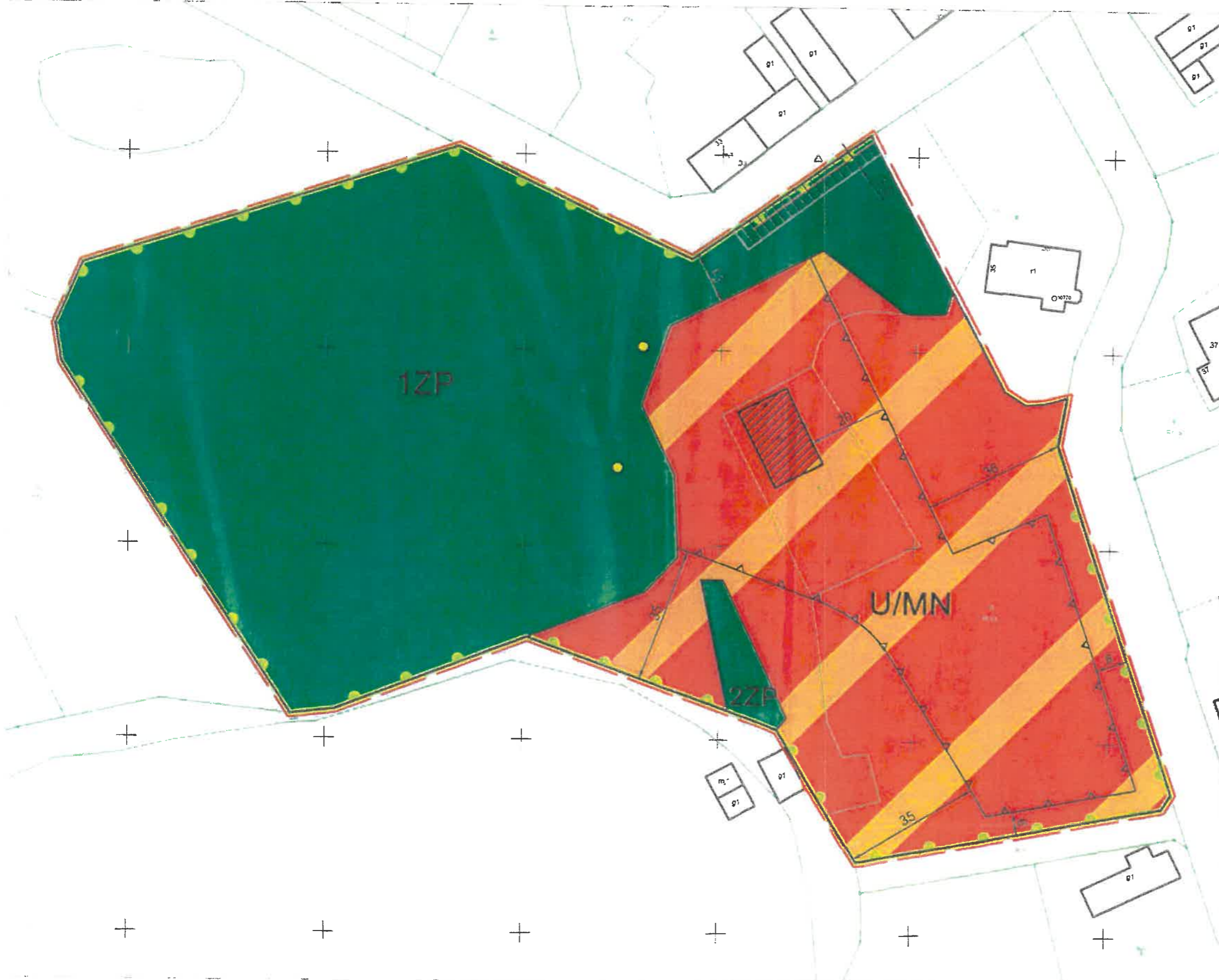
ZAŁĄCZNIK NR 1
DO UCHWAŁY NR
RADY MIASTA I GMINY WYSOKA
Z DNIA R.
OPUBLIKOWANY DZ.URZ. WOJ. WLKP.
Z DNIA R. POZ.

Wyrys ze studium uwarunkowań i kierunków
zagospodarowania przestrzennego
gminy Wysoka

SKALA 1 : 10 000



GRANICA OBSZARU OBJĘTEGO UCHWAŁĄ
POMNIK PRZYRODY
OBIEKTY ARCHITEKTURY WPISANE DO REJESTRU
DWÓR
PARKI WPISANE DO REJESTRU



OZNACZENIA:

- GRANICE OBSZARU OBJĘTEGO UCHWAŁĄ (odsunięte o 1 m)
- LINIE ROZGRANICZAJĄCE TERENY O RÓŻNYM PRZEZNACZENIU LUB RÓŻNYCH ZASADACH ZAGOSPODAROWANIA
- NIEPRZEKRACZALNA LINIA ZABUDOWY
- TEREN ZABUDOWY USŁUGOWO-MIESZKANIOWEJ
- TERENY ZIELENI URZĄDZONEJ
- POMNIK PRZYRODY
- DWÓR WPISANY DO REJESTRU ZABYTKÓW POD NUMEREM A-136 DECYZJĄ Z DNIA 10 PAŹDZIERNIKA 1981 R.
- GRANICE PARKU WPISANEGO DO REJESTRU ZABYTKÓW POD NUMEREM A-394 DECYZJĄ Z DNIA 28 MARCA 1981 R.
- NAPOWIETRZNA LINIA ELEKTROENERGETYCZNA Z PASEM TECHNOLOGICZNYM

OBSZAR OBJĘTY PLANEM LEŻY W GRANICACH
GŁÓWNEGO ZBIORNIKA WÓD PODZIEMNYCH NR 133
ZBIORNIK MIĘDZYMORENOWY MŁOTKOWO.