

Projekt nr 9
Z 28.04.2021 r.

**UCHWAŁA Nr XXXIV/239/2021
RADY MIASTA I GMINY WYSOKA
z dnia 28 kwietnia 2021 r.**

w sprawie przystąpienia do sporządzenia miejscowego planu zagospodarowania przestrzennego dla stref ograniczeń występujących w odległościach od elektrowni wiatrowych mniejszych niż dziesięciokrotność ich wysokości (zwanego planem buforowym), w obrębie gruntów wsi Młotkowo, Jeziorki Kosztowskie i Wysoczka gm. Wysoka

Na podstawie art. 18 ust. 2 pkt 15 ustawy z dnia 8 marca 1990 r. o samorządzie gminnym (t. j. Dz. U. z 2020 r., poz. 713 z późn. zm.) oraz art. 14 ust. 1, 2 i 4 ustawy z dnia 27 marca 2003 r. o planowaniu i zagospodarowaniu przestrzennym (t.j. Dz. U. z 2020 r., poz. 293) Rada Miasta i Gminy Wysoka **uchwała**, co następuje:

§ 1. Przystępuje się do sporządzenia miejscowego planu zagospodarowania przestrzennego Miasta i Gminy Wysoka w obszarze obrębów wsi Młotkowo, Jeziorki Kosztowskie i Wysoczka.

§ 2. Granice obszarów objętych niniejszą uchwałą oznaczono na rysunku stanowiącym załącznik nr 1, 2, 3, 4 i 5 do uchwały.

§ 3. Wykonanie uchwały powierza się Burmistrzowi Miasta i Gminy Wysoka.

§ 4. Uchwała wchodzi w życie z dniem podjęcia.

RADA MIASTA I GMINY WYSOKA
Barbara Basara
Bd-P 148

Uzasadnienie

do uchwały Nr XXXIV/239/2021 Rady Miasta i Gminy Wysoka z dnia 28 kwietnia 2021 r. w sprawie przystąpienia do sporządzenia miejscowego planu zagospodarowania przestrzennego dla stref ograniczeń występujących w odległościach od elektrowni wiatrowych mniejszych niż dziesięciokrotność ich wysokości (zwanego planem buforowym), w obrębie gruntów wsi Młotkowo, Jeziorki Kosztowskie i Wysoczka gm. Wysoka

Zgodnie z art. 14 ust. 1 ustawy z dnia 27 marca 2003 r. o planowaniu i zagospodarowaniu przestrzennym (Dz. U. z 2021 r., poz. 293 j.t.) w celu ustalenia przeznaczenia terenów, w tym dla inwestycji celu publicznego oraz określenia sposobów zagospodarowania i zabudowy, rada gminy podejmuje uchwałę o przystąpieniu do sporządzenia miejscowego planu zagospodarowania przestrzennego.

Wejście w życie ustawy z dnia 20 maja 2016 r. o inwestycjach w zakresie elektrowni wiatrowych [Dz. U. z 2020 r., poz. 981 j.t.], wniosło szereg ograniczeń w zakresie możliwości lokalizowania nowej zabudowy mieszkaniowej. W ustawie tej określono warunki, tryb lokalizacji i budowy elektrowni wiatrowych w sąsiedztwie istniejącej albo planowanej zabudowy mieszkaniowej. Zgodnie z art. 4 ustawy, odległość w której mogą być lokalizowane i budowane:

- 1) elektrownia wiatrowa - od budynku mieszkalnego albo budynku o funkcji mieszanej, w skład której wchodzi funkcja mieszkaniowa, oraz
- 2) budynek mieszkalny albo budynek o funkcji mieszanej, w skład której wchodzi funkcja mieszkaniowa - od elektrowni wiatrowej,- jest równa lub większa od dziesięciokrotności wysokości elektrowni wiatrowej mierzonej od poziomu gruntu do najwyższego punktu budowli, wliczając elementy techniczne, w szczególności wirnik wraz z łopatami (całkowita wysokość elektrowni wiatrowej).

Jakkolwiek ustawa wprowadziła pakiet przepisów przejściowych wedle których;

- pozwolenia na budowę dotyczące budynku mieszkalnego albo budynku o funkcji mieszanej, w skład której wchodzi funkcja mieszkaniowa, wydane przed dniem wejścia w życie ustawy, zachowują moc;
- zgłoszenia budowy w stosunku do których organ przed dniem wejścia w życie ustawy nie wniósł sprzeciwu, pozostają skuteczne;
- decyzje o warunkach zabudowy dotyczące budynku mieszkalnego albo budynku o funkcji mieszanej, w skład której wchodzi funkcja mieszkaniowa, wydane przed dniem wejścia w życie ustawy oraz w okresie przejściowym, zachowują moc;
- plany przestrzenne uchwalone przed dniem wejścia w życie ustawy mimo, że nie dochowują odległości, pozostają w mocy;
- studia uwarunkowań i kierunków zagospodarowania przestrzennego gminy obowiązujące w dniu wejścia w życie ustawy zachowują moc,

to nie oznacza to, że rygor odległościowy pozostanie bez wpływu na zagospodarowanie przestrzenne naszej gminy w przyszłości. Jak czytamy w art. 15 ust. 8, w ciągu 72 miesięcy od dnia wejścia w życie ustawy (15.07.2016 r. – 15.07.2022 r.) dopuszcza się uchwalanie planów miejscowych

przewidujących lokalizację budynku mieszkalnego albo budynku o funkcji mieszanej, w skład której wchodzi funkcja mieszkaniowa, na podstawie przepisów dotychczasowych (w strefie wyłączeń).

Ustawodawca dostrzegł tym samym konieczność utworzenia przepisu przejściowego pozwalającego zabezpieczyć nowe tereny w planach przestrzennych, nie uwzględnił natomiast w przepisach przejściowych takich sytuacji, gdzie zaktualizować trzeba także studium. Plany przestrzenne można uchylać tylko wtedy, gdy są zgodne ze studium. Studium uwarunkowań i kierunków

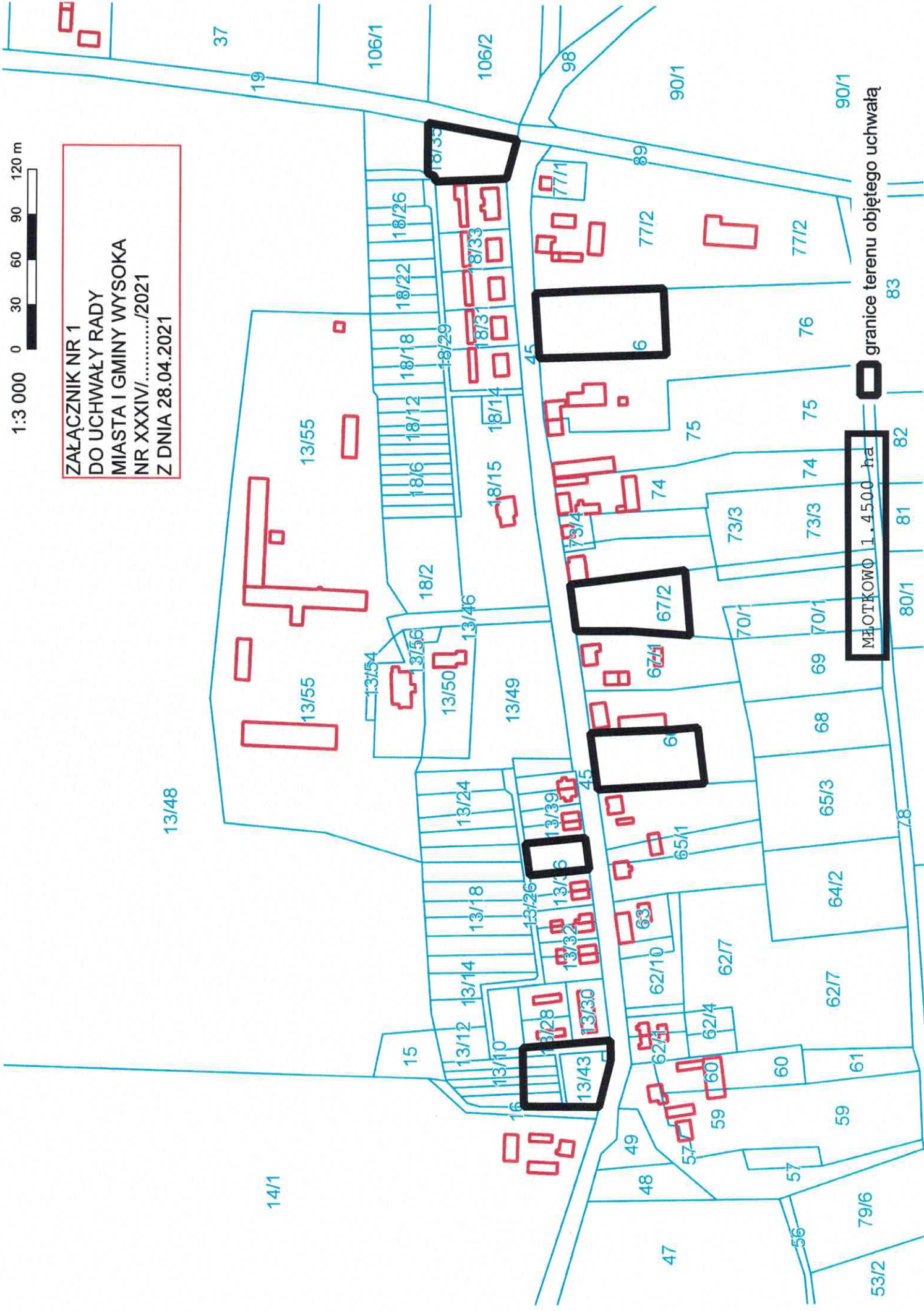
zagospodarowania przestrzennego Gminy Wysoka aktualizowane było w roku 2010 i 2016, ale tylko w zakresie niezbędnym do uchwalenia planów przestrzennych dla inwestycji elektroenergetycznych. Tereny wskazane w studium jako predysponowane pod zabudowę mieszkaniową zostały w znacznej mierze skonsumowane. Tym niemniej pozostało ich w strefach osadniczych około 45 ha i wszystkie one stanowią zakres niniejszej uchwały zaprezentowany na załącznikach graficznych. Pozostałe tereny – około 75 ha, to tereny w których można uchwalić nowe plany przestrzenne pozwalające na

lokalizację nowej zabudowy mieszkaniowej w strefach wyłączeń, ale tylko w sytuacji gdy uprzednio zostanie uchwalone studium z nowymi obszarami osiedleńczymi. Do projektu uchwał włączono także lokalizacje wynikające z wniosków mieszkańców (także te niezwiązane z kwestią buforów wiatracznych), ale wyłącznie takie, które mają lokalizację obszarowo zbieżną z uchwałą – planem buforowym.


RADCA PRAWNY
Barbara Basara
R.A.P. 148

1:3 000 0 30 60 90 120 m

ZALĄCZNIK NR 1
DO UCHWAŁY RADY
MIASTA I GMINY WYSOKA
NR XXXIV/...../2021
Z DNIA 28.04.2021

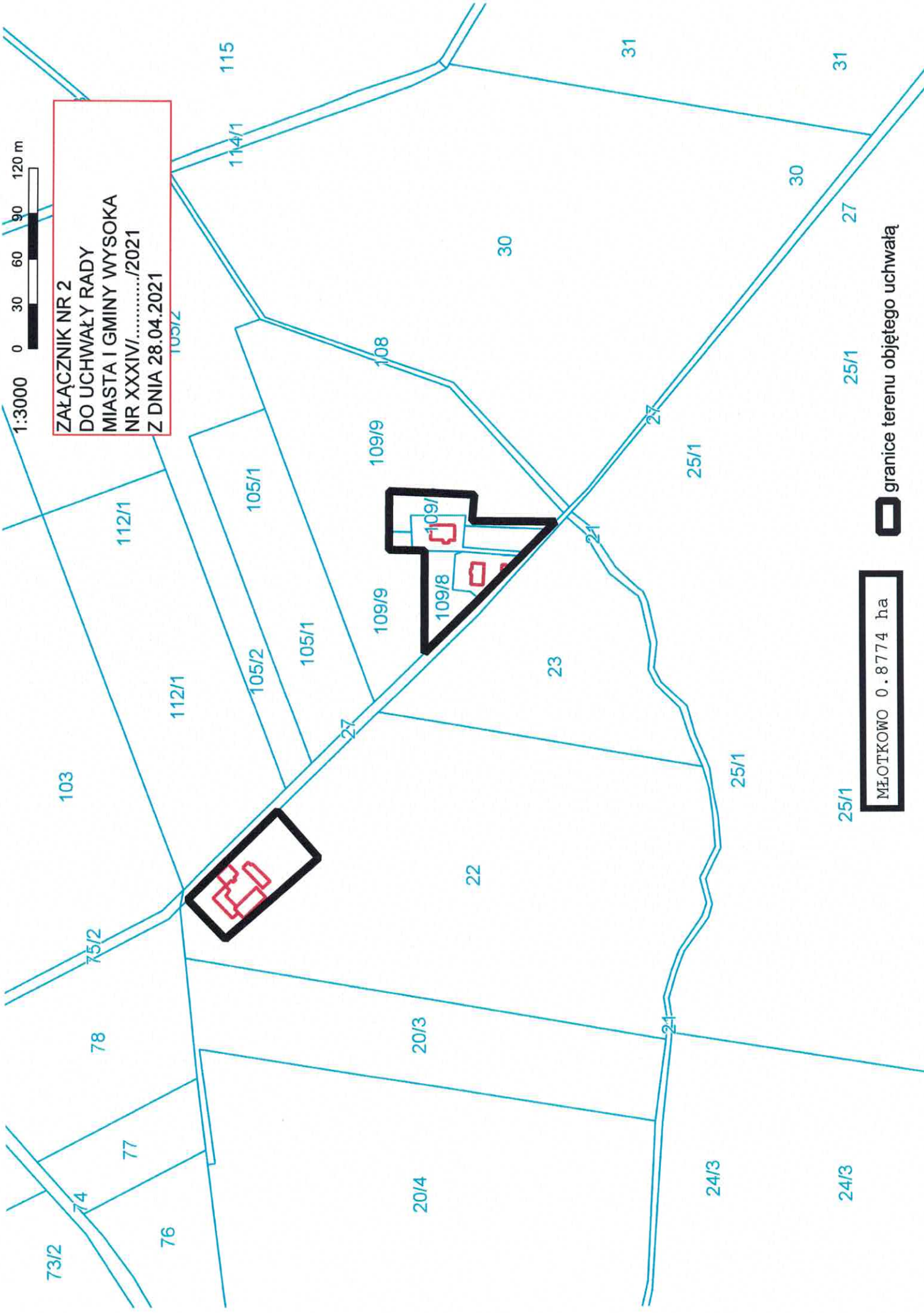


MŁOTKOWO 1.4500 ha

granice terenu objętego uchwałą

1:3000 0 30 60 90 120 m

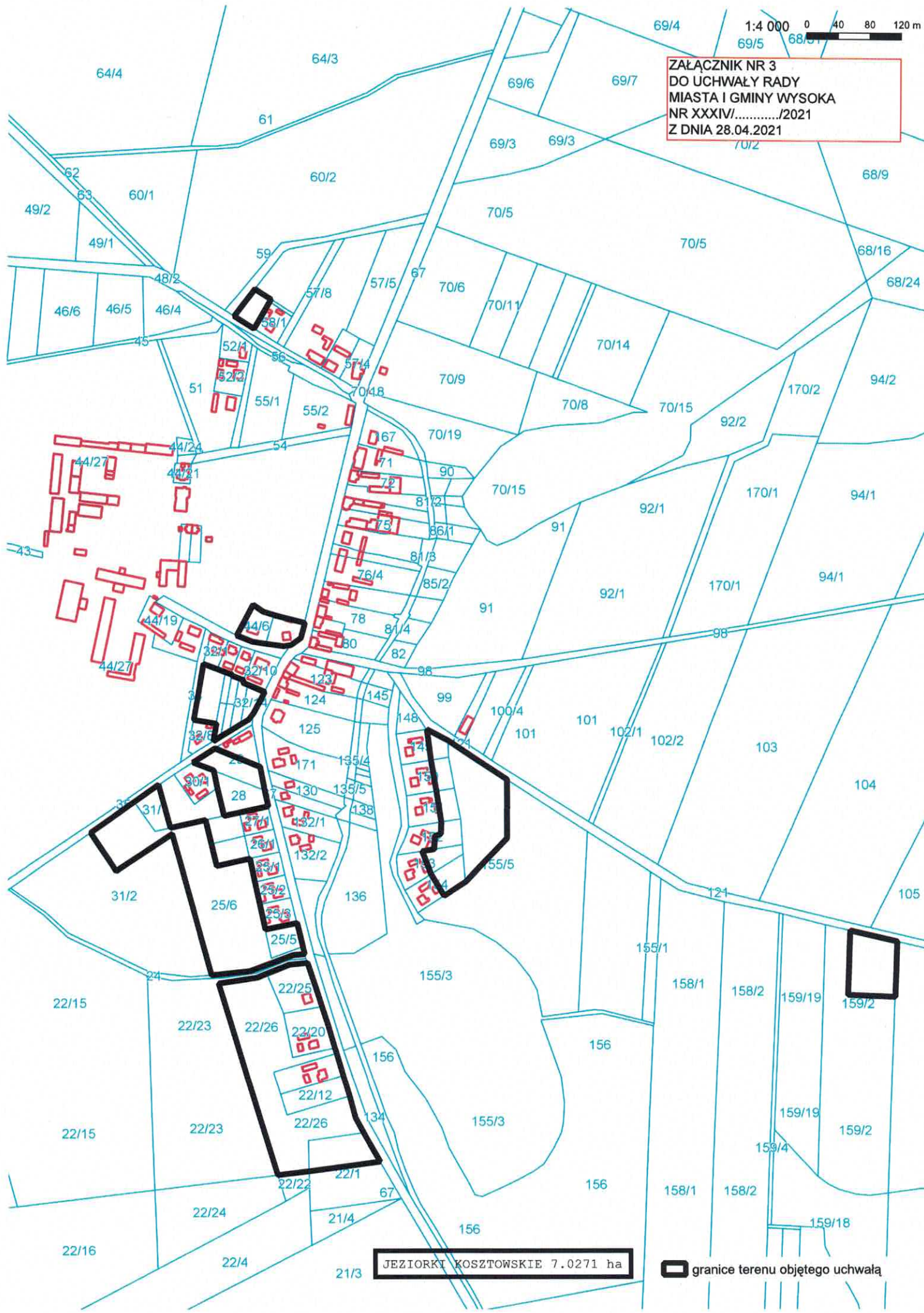
**ZAŁĄCZNIK NR 2
DO UCHWAŁY RADY
MIASTA I GMINY WYSOKA
NR XXXIV/...../2021
Z DNIA 28.04.2021**



MŁOTKOWO 0.8774 ha

granice terenu objętego uchwałą

**ZALĄCZNIK NR 3
DO UCHWAŁY RADY
MIASTA I GMINY WYSOKA
NR XXXIV/...../2021
Z DNIA 28.04.2021**




JEZIORAKI KOSZTOWSKIE 7.0271 ha

▭ granice terenu objętego uchwałą

ZALĄCZNIK NR 4
DO UCHWAŁY RADY
MIASTA I GMINY WYSOKA
NR XXXIV/...../2021
Z DNIA 28.04.2021



JEZIORAKI KOSZTOWSKIE 1.3668 ha

 granice terenu objętego uchwałą

ZALĄCZNIK NR 5
DO UCHWAŁY RADY
MIASTA I GMINY WYSOKA
NR XXXIV/...../2021
Z DNIA 28.04.2021



WYSOCZKA 4.0097 ha

granicę terenu objętego uchwałą