

**Sz. Panie i Panowie Radni,
Panie Burmistrzu,
zaproszeni goście i wszyscy przybyli
na dzisiejszą XXXII Sesję Rady Miasta i Gminy Wysoka**

**Informacja
Przewodniczącego Rady Miasta i Gminy Wysoka
o podejmowanych przedsięwzięciach.**

W niniejszym okresie międzysesyjnym od dnia 28.01.2021r. do dnia 22.02.2021r. poczyniłem następujące działania:

I. Czynności organizacyjne - techniczne:

1. Podpisałem i przesłałem podjęte przez Panie i Panów Radnych uchwały wraz z załącznikami z **XXXI** Sesji Rady Miasta i Gminy zgodnie z kompetencjami ustawowymi wymaganym organom, tj. RIO i Wojewodzie Wielkopolskiemu do publikacji w Dzienniku Urzędowym i Biuletynie Informacji Publicznej - BIP: <http://bip.gminawysoka.pl/?c=645>.

II. Przygotowanie Sesji:

1. W uzgodnieniu z Sekretarzem Urzędu Panią Haliną Borowczyk przyjęto porządek dzisiejszej **XXXII** Sesji oraz zarządziłem jej posiedzenie na dzień 22 lutego 2021r. Sesja odbędzie w **zdalnym trybie obradowania** (z wykorzystaniem aplikacji Microsoft Teams) w związku z pogarszającą się sytuacją epidemiologiczną w kraju. Informacja o posiedzeniu Sesji została opublikowana na aplikacji E-sesja wraz z załącznikami oraz na (BIP) Biuletynie Informacji Publicznej – <http://bip.gminawysoka.pl/?c=603>

III. Uczestniczyłem i przygotowywałem lub brałem udział:

1. W dniu 18.02.2021r. brałem udział we wspólnym posiedzeniu wszystkich tematycznych Komisjach Rady celem omówienia oraz zapoznania się z stanowiskiem i opiniami Pań / Panów Radnych w podejmowanych sprawach zaplanowanego porządku dzisiejszej Sesji Rady.

IV. Interpelacje, petycje i zapytania Pań i Panów Radnych przekazane Panu Burmistrzowi – przedstawione zostaną odpowiednio w pkt. porządku dzisiejszej Sesji:

1. **Interpelacja międzysesyjna nr 129 Radnego H. Stańczyka z dnia 9.02.2021r.** dotycząca przeprowadzenia kompleksowego przeglądu sieci wodociągowych, przeglądu wodnych zbiorników p.poż., udzielenia informacji o realizacji wcześniejszego wniosku i interpelacji złożonych w 2019r.
2. **Interpelacja międzysesyjna nr 130 Radnego H. Stańczyka z dnia 9.02.2021r.** dotycząca wyznaczenia stanowisk postojowych przy boisku sportowym „GLKS Wysoka” lub zamontowania znaku zakazu parkowania samochodów ciężarowych.

celem ich rozpatrzenia i przyjęcia do realizacji z jednoczesnym udzieleniem wyczerpujących pisemnych odpowiedzi wraz z publikacją w rejestrze interpelacji i zapytań na BIP – adres: <http://bip.gminawysoka.pl/?c=700>.

V. Inne pisma przekazane Burmistrzowi:

1. Pismo z dnia 18 lutego 2021r. do Burmistrza w sprawie propozycji zmian i uwag do projektu MPZP w obszarze ul. Dworcowa – Rejon Ogródków Działkowych (PZD) Wysoka wraz załącznikiem graficznym – **Wariantu nr 1 i Wariantu nr 2**, kopie których załączono do niniejszej informacji.


VI. Odpowiedzi na interpelacje i zapytania Pań i Panów Radnych przekazane Panu Burmistrzowi:

1. W dniu 08.02.2021r. wpłynęła odpowiedź na zapytanie sesyjne Radnego Jana Ciołka dotyczące utwardzenia odcinka drogi w Wysokiej Małej.
2. I część odpowiedzi na interpelację międzysesyjną nr 125 Radnego H. Stańczyka z dnia 22.01.2021r.

VII. Informacja w zakresie skierowanej / otrzymanej w okresie od dnia 28 stycznia 2021r. do dnia dzisiejszego, tj. 22 lutego 2021r. przez tut. Radę korespondencji (dokumentów ; pism lub innych materiałów) którą opublikowano na aplikacji e - Sesja lub skorzystania z możliwości bezpośredniego wglądu w Biurze Rady jak pismo z dnia:

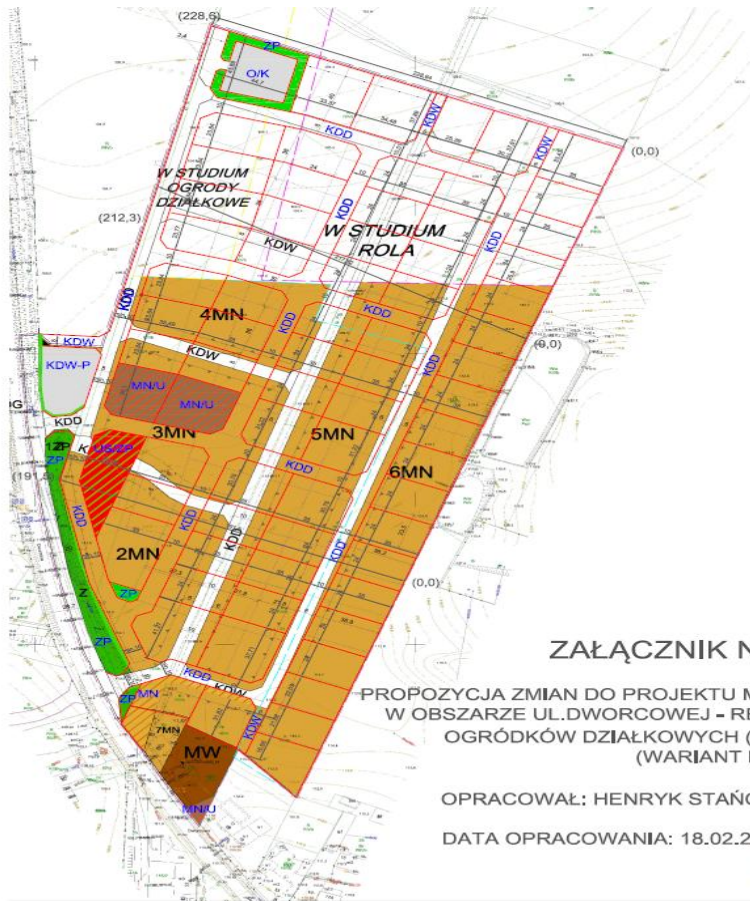
1. 01.02.2021r. wpłynęło sprawozdanie ze strony Burmistrza Miasta i Gminy Wysoka z wysokości średnich wynagrodzeń nauczycieli na poszczególnych stopniach awansu zawodowego za 2020r.
2. 04.02.2021r. wpłynął wniosek p. A.D. dotyczące przyłącza kanalizacyjnego m. Wysoczka.
3. 8.02.2021 r. wpłynęła petycja Pana K. Kuklińskiego skierowana do Samorządu Gminnego.
4. 12 lutego 2021r. (Nr 1138/12.02.2021) wpłynęła petycja Pana Marka Cieślaka w sprawie funkcjonowania gminnych rad seniorów utworzonych i funkcjonujących zgodnie z art. 5c ustawy z dnia 8 marca 1990r. o samorządzie gminnym.
5. 15 lutego 2021r. (Nr Or.I.0059.48.2020) Burmistrza MIG Wysoka w zakresie funkcjonowania Zakładu Gospodarki Komunalnej oraz prowadzonej gospodarki komunalnej. Stan na luty 2021 roku.
6. 15 lutego 2021r. (Nr Or.I.0059.7.2021) Burmistrza MIG Wysoka w sprawie opinii – stanowiska do „Wieloletniego planu rozwoju i modernizacji urządzeń wodociągowych i urządzeń kanalizacyjnych na terenie Miasta i Gminy Wysoka na lata 2021 – 2025.
7. 08 lutego 2021r. (Nr.III.0003.I.2021) Burmistrza MIG Wysoka w sprawie interpelacji międzysesyjnej z dnia 25 stycznia 2021r. dotyczącą wyeliminowania zrzutu „ścieków” do rowu przydrożnego zlokalizowanego wzdłuż drogi w Bądeczu.

Przewodniczący
Rady Miasta i Gminy Wysoka



Henryk Stańczyk

Wysoka, dnia 22.02.2021r.



MIEJSKOWY PLAN ZAGOSPODAROWANIA PRZESTRZENNEGO MIASTA WYSOKA W OBSZARZE UL. DWORCOWEJ - REJON OGRÓDKÓW DZIAŁKOWYCH (PZD)

SKALA 1:1000

ZAŁĄCZNIK NR 1 DO UCHWAŁY NR RADY MIASTA I GMINY WYSOKA Z DNIA



OZNACZENIA:

- GRANICE TERENU OBJĘTEGO UCHWAŁĄ (odsunięte o 1 m)
- LINIE ROZGRANICZAJĄCE TERENY O RÓŻNYM PRZEZNACZENIU LUB RÓŻNYCH ZASADACH ZAGOSPODAROWANIA
- OBOWIĄZUJĄCA LINIA ZABUDOWY
- NIEPRZEKRACZALNA LINIA ZABUDOWY
- MN TEREN ZABUDOWY MIESZKANIOWEJ JEDNORODZINNEJ
- MW TEREN ZABUDOWY MIESZKANIOWEJ WIELORODZINNEJ
- KDG TEREN DROGI PUBLICZNEJ KLASY GŁÓWNEJ
- KDD TEREN DROGI PUBLICZNEJ KLASY DOJAZDOWEJ
- KDW TEREN DROGI WEWNĘTRZNEJ
- ZP TEREN ZIELENI URZĄDZONEJ
- POSTULOWANE GRANICE PODZIAŁU DZIAŁEK BUDOWLANYCH
- OBIEKT WPISANY DO REJESTRU ZABYTEKÓW

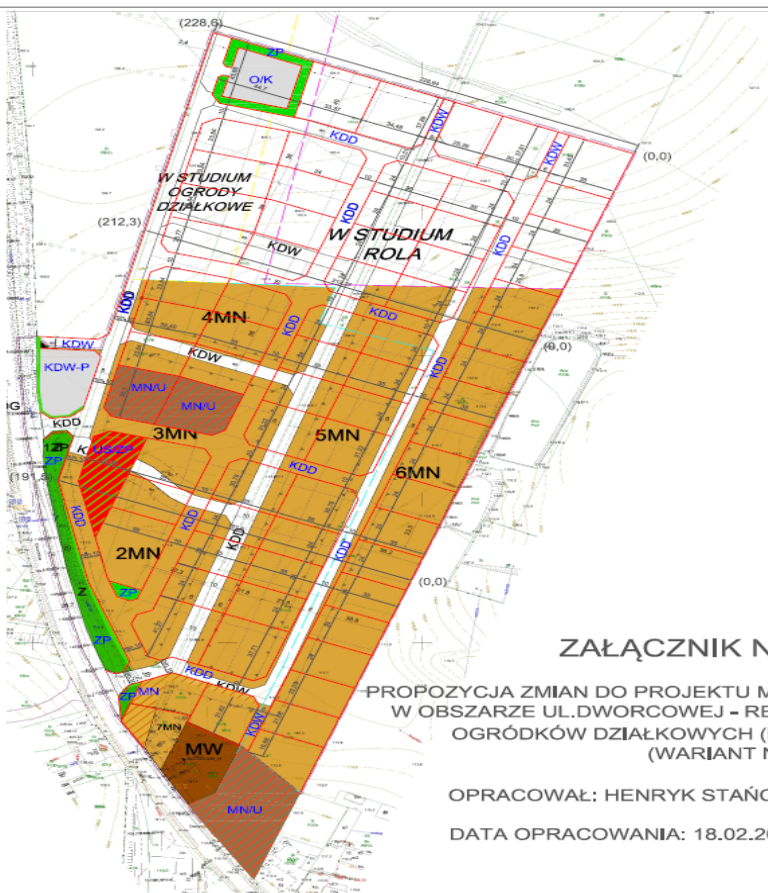
ZAŁĄCZNIK NR 1

PROPOZYCJA ZMIAN DO PROJEKTU MPZP W OBSZARZE UL. DWORCOWEJ - REJON OGRÓDKÓW DZIAŁKOWYCH (PZD) (WARIANT NR 1)

OPRACOWAŁ: HENRYK STAŃCZYK

DATA OPRACOWANIA: 18.02.2021r.

- GRANICA STREFY OSADNICZEJ MIASTA
- GRANICA OBOWIĄZUJĄCEGO PLANU MIEJSKOWEGO
- GRANICA TERENU OGRÓDÓW DZIAŁKOWYCH W STUDIUM



MIEJSKOWY PLAN ZAGOSPODAROWANIA PRZESTRZENNEGO MIASTA WYSOKA W OBSZARZE UL. DWORCOWEJ - REJON OGRÓDKÓW DZIAŁKOWYCH (PZD)

SKALA 1:1000

ZAŁĄCZNIK NR 1 DO UCHWAŁY NR RADY MIASTA I GMINY WYSOKA Z DNIA



OZNACZENIA:

- GRANICE TERENU OBJĘTEGO UCHWAŁĄ (odsunięte o 1 m)
- LINIE ROZGRANICZAJĄCE TERENY O RÓŻNYM PRZEZNACZENIU LUB RÓŻNYCH ZASADACH ZAGOSPODAROWANIA
- OBOWIĄZUJĄCA LINIA ZABUDOWY
- NIEPRZEKRACZALNA LINIA ZABUDOWY
- MN TEREN ZABUDOWY MIESZKANIOWEJ JEDNORODZINNEJ
- MW TEREN ZABUDOWY MIESZKANIOWEJ WIELORODZINNEJ
- KDG TEREN DROGI PUBLICZNEJ KLASY GŁÓWNEJ
- KDD TEREN DROGI PUBLICZNEJ KLASY DOJAZDOWEJ
- KDW TEREN DROGI WEWNĘTRZNEJ
- ZP TEREN ZIELENI URZĄDZONEJ
- POSTULOWANE GRANICE PODZIAŁU DZIAŁEK BUDOWLANYCH
- OBIEKT WPISANY DO REJESTRU ZABYTEKÓW

ZAŁĄCZNIK NR 1

PROPOZYCJA ZMIAN DO PROJEKTU MPZP W OBSZARZE UL. DWORCOWEJ - REJON OGRÓDKÓW DZIAŁKOWYCH (PZD) (WARIANT NR 2)

OPRACOWAŁ: HENRYK STAŃCZYK

DATA OPRACOWANIA: 18.02.2021r.

- GRANICA STREFY OSADNICZEJ MIASTA
- GRANICA OBOWIĄZUJĄCEGO PLANU MIEJSKOWEGO
- GRANICA TERENU OGRÓDÓW DZIAŁKOWYCH W STUDIUM